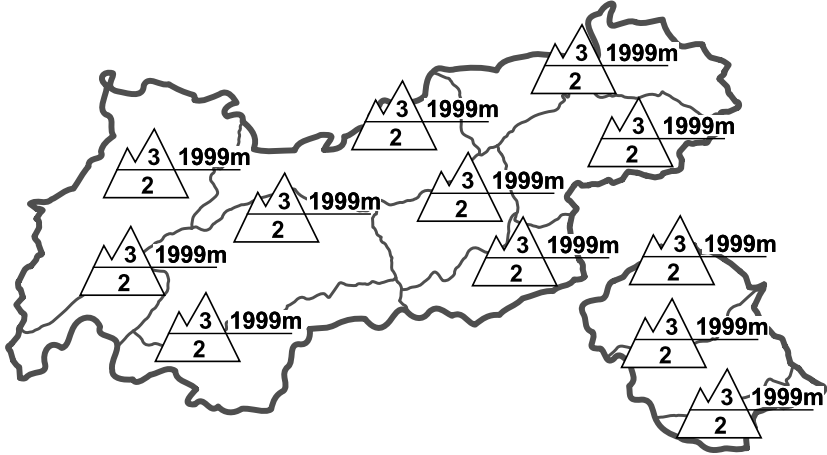






Regionale Lawinengefahrenstufen in alpinen Lagen vom 13.04.1997 07:30 GANZTÄGIG	WAS? Problem	WO? Gefahrenstellen
		<p>Allg. Stufe Tirol</p>  <p>Tendenz für morgen</p>  <p>fallend</p>

GEFAHRENMUSTER (GM):

Lagebericht vom Sonntag, den 13. April 1997

BEURTEILUNG DER LAWINENGEFAHR

Der Tourengänger und Variantenfahrer muß überwiegend mit einer mäßigen Lawinengefahr rechnen. In schattseitigen Steilhängen bedeutet jedoch der labile Schneedeckenaufbau unverändert eine örtlich erhebliche Schneebrettfahrt. Weiters sind die nur gering verfestigten Windverfrachtungen in die Beurteilung einzubeziehen.

SCHNEEDECKENAUFBAU

In den vergangenen 24 Stunden sind in Nordtirol gebietsweise bis 5cm Schnee gefallen. Wegen der niederen Temperaturen kommt es kaum zur Verfestigung des Schnees. Dadurch bleiben auch die Tribschneeablagerungen störanfällig.

ALPINWETTERBERICHT DER ZAMG-WETTERDIENSTSTELLE INNSBRUCK

Mit der nordwestlichen Höhenströmung gelangt weiterhin kühle und teilweise feuchte Luft nach Tirol. Es ist wechselnd bewölkt, in Osttirol scheint meist die Sonne. Auf den Bergen weht mäßiger Nordwestwind. Temperatur in 2000m um -3 Grad, in 3000m um -10 Grad.

TENDENZ

-

-