






Regionale Lawinengefahrenstufen in alpinen Lagen vom 14.04.1997 07:30 GANZTÄGIG	WAS? Problem	WO? Gefahrenstellen
		<p data-bbox="1050 591 1177 645">Allg. Stufe Tirol</p>  <p data-bbox="1321 591 1433 645">Tendenz für morgen</p>  <p data-bbox="1310 770 1445 792">gleichbleibend</p>

GEFAHRENMUSTER (GM):

Lagebericht vom Montag, den 14. April 1997

BEURTEILUNG DER LAWINENGEFAHR

Die Lawinengefahr in den Tiroler Tourengebieten ist überwiegend als mäßig einzustufen. Gefahrenstellen bilden dabei vor allem steile, schattseitige Hänge. Hier muß auf Grund des ungünstigen Schneedeckenaufbaues weiterhin mit störanfälligen Schneebrettern gerechnet werden.

SCHNEEDECKENAUFBAU

Der Neuschnee der vergangenen Tage überdeckt eine oberflächlich meist gut verfestigte Altschneedecke. Schattseitig sind aber unverändert einige labile, störanfällige Zwischenschichten vorhanden.

ALPINWETTERBERICHT DER ZAMG-WETTERDIENSTSTELLE INNSBRUCK

Mit der Nordwestströmung kommt heute vorübergehend etwas mildere Luft nach Tirol. In der Nacht auf Dienstag überquert neuerdings eine Kaltfront aus Nordwesten die Alpen. Von Norden her ziehen einige hohe Wolkenfelder durch, die dann aber wieder auflockern und der Sonne weichen werden. Vorerst weht nur mäßiger Nordwestwind, der in der kommenden Nacht stürmisch auffrischt und Schneeschauer herandrückt. Die Temperaturen steigen vorübergehend in 2000m gegen 0 Grad und in 3000m gegen -7 Grad.

TENDENZ

-
-