
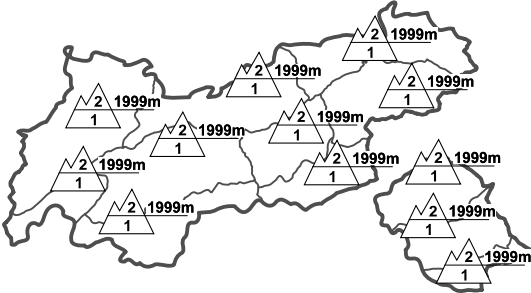






Regionale Lawinengefahrenstufen in alpinen Lagen vom 19.04.1997 07:30 VORMITTAG		Regionale Lawinengefahrenstufen in alpinen Lagen vom 19.04.1997 07:30 NACHMITTAG		Tendenz für morgen  gleichbleibend
				
WAS? - Problem WO? - Gefahrenstellen		WAS? - Problem WO? - Gefahrenstellen		Allg. Stufe Tirol 

GEFAHRENMUSTER (GM):

Lagebericht vom Samstag, den 19. April 1997

BEURTEILUNG DER LAWINENGEFAHR

Die Lawinengefahr in den Tiroler Tourengebieten ist größtenteils als gering bis mäßig einzustufen.

Gefahrenstellen bilden dabei vor allem steile, schattseitige Hänge und kamennahe Bereiche, wo noch einzelne Schneebretter vorhanden sind.

Für stark besonnte Hänge ist zudem die tageszeitliche Entwicklung zu beachten: ab den Mittagsstunden steigt hier die Lawinengefahr an!

SCHNEEDECKENAUFBAU

Die gestiegenen Temperaturen haben die Setzung und Verfestigung der Schneedecke begünstigt.

Zu beachten ist aber, daß schattseitig weiterhin einige labile Zwischenschichten in der Altschneedecke vorhanden sind.

ALPINWETTERBERICHT DER ZAMG-WETTERDIENSTSTELLE INNSBRUCK

Eine Kaltfront erreicht am Nachmittag den Alpennordrand und wird morgen Tirol nur langsam überqueren.

Am Alpenhauptkamm und in Osttirol sind die Gipfel noch frei. Die Nordalpen geraten teilweise schon am Vormittag in Nebel und es folgen einzelne leichte Schneeschauer. Es weht mäßiger Westwind. Temperaturen in 2000m um -1 Grad, in 3000m um -7 Grad.

TENDENZ

-

-