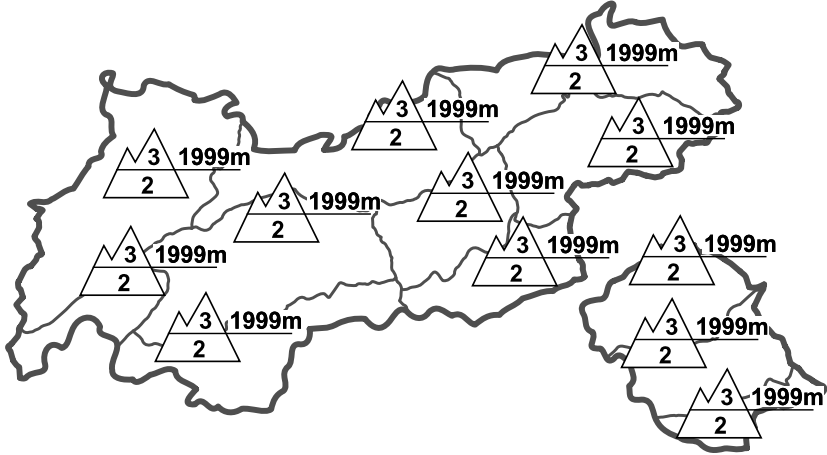






Regionale Lawinengefahrenstufen in alpinen Lagen vom 22.04.1997 07:30 GANZTÄGIG	WAS? Problem	WO? Gefahrenstellen
		<p>Allg. Stufe Tirol</p>  <p>Tendenz für morgen</p>  <p>gleichbleibend</p>

GEFAHRENMUSTER (GM):

Lagebericht vom Dienstag, den 22. April 1997

BEURTEILUNG DER LAWINENGEFAHR

In den Tourengeländen Tirols herrschen derzeit überwiegend günstige Verhältnisse, die Lawinengefahr ist allgemein gering bis mäßig.

In schattseitigen Steilhängen muß jedoch örtlich mit einer erheblichen Schneebrettgefahr gerechnet werden. Hier bildet die umgewandelte Altschneedecke ein labiles Fundament. Weitere Gefahren stellen die gebietsweise ausgedehnten Tribschneeeablagerungen in Kammbereichen dar.

SCHNEEDECKENAUFBAU

Die niederen Temperaturen verhindern die Setzung und Verfestigung der Schneedecke. Die Altschneedecke bleibt nur in Schattenhängen störanfällig. In den Kammbereichen wurden neue Tribschneebretter gebildet.

ALPINWETTERBERICHT DER ZAMG-WETTERDIENSTSTELLE INNSBRUCK

Ein Wolkenband des Tiefs über der Adria zieht über die Alpen hinweg. Am Abend erreicht uns eine schwache Störung aus Norden. Die Sonne zeigt sich daher nur selten und vereinzelt fallen ein paar Schneeflocken. Temperatur in 2000m -10 bis -5 Grad, in 3000m um -13 Grad.

TENDENZ

-
-