
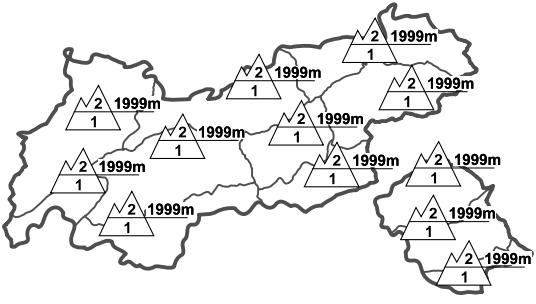






<b>Regionale Lawinengefahrenstufen</b> in alpinen Lagen vom 23.04.1997 07:30 <span style="float: right;">VORMITTAG</span>		<b>Regionale Lawinengefahrenstufen</b> in alpinen Lagen vom 23.04.1997 07:30 <span style="float: right;">NACHMITTAG</span>		<b>Tendenz für morgen</b>  gleichbleibend
				
<b>WAS? - Problem</b> <b>WO? - Gefahrenstellen</b>		<b>WAS? - Problem</b> <b>WO? - Gefahrenstellen</b>		<b>Allg. Stufe Tirol</b> 

GEFAHRENMUSTER (GM):

## Lagebericht vom Mittwoch, den 23. April 1997

### BEURTEILUNG DER LAWINENGEFAHR

Die Lawinengefahr in den Tiroler Tourengebieten ist als gering bis mäßig einzustufen. Vereinzelt Gefahrenstellen befinden sich unverändert in sehr steilen, schattseitigen Hängen und Kammlagen. In stark besonnten Hängen ist außerdem auf die tageszeitliche Entwicklung zu achten: ab den Mittagsstunden ist mit einem deutlichen Festigkeitsverlust zu rechnen!

### SCHNEEDECKENAUFBAU

Die Schneedecke ist überwiegend gut gesetzt und verfestigt. Einzelne störanfällige Zwischenschichten innerhalb der Altschneedecke gibt es noch in nordwest- bis nordostgerichteten Hängen.

### ALPINWETTERBERICHT DER ZAMG-WETTERDIENSTSTELLE INNSBRUCK

Ein Hoch über Frankreich und England beginnt sich gegen die Alpen auszuweiten. In Osttirol und am Alpenhauptkamm ist es schon wolkenfrei, auf den übrigen Bergen wird es im Laufe des Vormittags sonnig. Schwacher Wind aus Nordwest bis Nordost. Die Temperaturen in 2000m steigen von -8 auf -2 Grad, in 3000m von -15 auf -8 Grad.

### TENDENZ

-  
-