

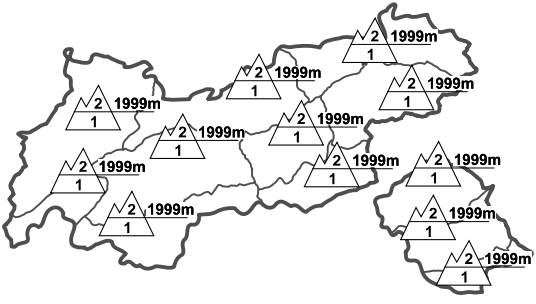





Regionale Lawinengefahrenstufen in alpinen Lagen vom 24.04.1997 07:30 VORMITTAG		Regionale Lawinengefahrenstufen in alpinen Lagen vom 24.04.1997 07:30 NACHMITTAG		Tendenz für morgen  fallend Allg. Stufe Tirol 
				
WAS? - Problem WO? - Gefahrenstellen		WAS? - Problem WO? - Gefahrenstellen		

GEFAHRENMUSTER (GM):

Lagebericht vom Donnerstag, den 24. April 1997

BEURTEILUNG DER LAWINENGEFAHR

Der Tourengesher und Variantenfahrer muß überwiegend eine geringe bis mäßige Lawinengefahr beachten. Vereinzelt Gefahrenstellen befinden sich unverändert in steilen, schattseitigen Hängen und Kammbereichen. In stark besonnten Steilhängen sind ab den Mittagsstunden einzelne Selbstaumlösungen von Naßschneelawinen möglich.

SCHNEEDECKENAUFBAU

Tageserwärmung und Einstrahlung sorgen für eine weitere Setzung und Verfestigung der Schneedecke. In nordgerichteten Hängen gibt es einzelne störanfällige Zwischenschichten innerhalb der Altschneedecke.

ALPINWETTERBERICHT DER ZAMG-WETTERDIENSTSTELLE INNSBRUCK

Ein Hoch reicht von Spanien bis zum Schwarzen Meer. Es verursacht heute sonniges Frühlingswetter. Auch auf den Bergen gibt es viel Sonne und steigende Temperaturen, die Frostgrenze steigt bis zum Nachmittag auf 2400m. Der Wind ist schwach, nur am Alpennordrand weht kräftiger Westwind.

TENDENZ

-
-