
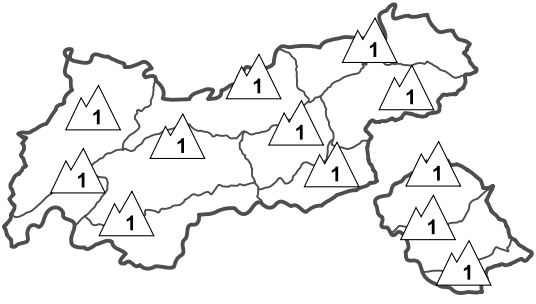
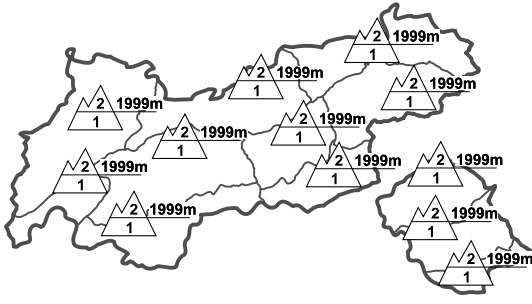





<b>Regionale Lawinengefahrenstufen</b> in alpinen Lagen vom 25.04.1997 07:30 <span style="float: right;">VORMITTAG</span>		<b>Regionale Lawinengefahrenstufen</b> in alpinen Lagen vom 25.04.1997 07:30 <span style="float: right;">NACHMITTAG</span>		<b>Tendenz</b> für morgen    gleichbleibend
				
<b>WAS?</b> - Problem <b>WO?</b> - Gefahrenstellen		<b>WAS?</b> - Problem <b>WO?</b> - Gefahrenstellen		<b>Allg. Stufe</b> Tirol 

GEFAHRENMUSTER (GM):

## Lagebericht vom Freitag, den 25. April 1997

### BEURTEILUNG DER LAWINENGEFAHR

In den Tourengeländen Tirols sind in den Vormittagsstunden weitgehend sichere Verhältnisse anzutreffen, die Lawinengefahr ist allgemein gering.

Bei intensiver Sonneneinstrahlung kommt es zu einer starken Durchweichung der Schneedecke. Besonders in südgerichteten Steilhängen sind vereinzelt Selbstauslösungen von Naßschneelawinen möglich, die in tiefen Lagen bis zum Boden brechen können.

### SCHNEEDECKENAUFBAU

Die Frühjahrsverhältnisse stellen sich langsam ein, Harsch am Vormittag und Firn am Nachmittag. Mit der Sonneneinstrahlung und Tageserwärmung weicht die Schneedecke zunehmend auf, ab den Mittagsstunden ist mit einem deutlichen Festigkeitsverlust zu rechnen.

### ALPINWETTERBERICHT DER ZAMG-WETTERDIENSTSTELLE INNSBRUCK

Tirol befindet sich im Bereich einer westlichen Höhenströmung, die ab morgen wieder deutlich feuchter werden wird. Heute gibt es noch viel Sonne, einzelne hohe Wolkenfelder ziehen durch. Auf den Bergen weht mäßiger West- bis Nordwestwind. Temperatur in 2000m -2 bis +3, in 3000m -8 bis -5 Grad.

### TENDENZ

-  
-