

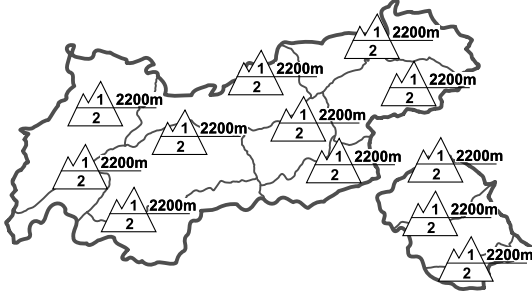





Regionale Lawinengefahrenstufen in alpinen Lagen vom 26.04.1997 07:30 VORMITTAG		Regionale Lawinengefahrenstufen in alpinen Lagen vom 26.04.1997 07:30 NACHMITTAG		Tendenz für morgen  ansteigend
				
WAS? - Problem WO? - Gefahrenstellen		WAS? - Problem WO? - Gefahrenstellen		Allg. Stufe Tirol 

GEFAHRENMUSTER (GM):

Lagebericht vom Samstag, den 26. April 1997

BEURTEILUNG DER LAWINENGEFAHR

In hochalpinen Tourengebieten herrschen weitgehend günstige Verhältnisse, die Lawinengefahr ist allgemein gering. Unterhalb von ca 2200m kommt es zu einem deutlichen Festigkeitsverlust, die Gefahr durch Schneebrettauslösungen und Selbstaumlösungen von Naßschneelawinen steigt hier an.

SCHNEEDECKENAUFBAU

Wegen der fehlenden nächtlichen Abkühlung und des einsetzenden Regens hat sich die Schneedecke in tiefen Lagen nicht verfestigt. In hochalpinen Bereichen setzt sich der Verfestigungsvorgang weiter fort.

ALPINWETTERBERICHT DER ZAMG-WETTERDIENSTSTELLE INNSBRUCK

Eine Störung wird heute vormittag Tirol überqueren, Osttirol wird nur gestreift. In den Nord- und Zentralalpen ist mit Nebel und Schneeschauern zu rechnen. Auf höheren Bergen weht ein frischer Westwind. Temperatur in 2000m 0, in 3000m -5 Grad.

TENDENZ

-

-