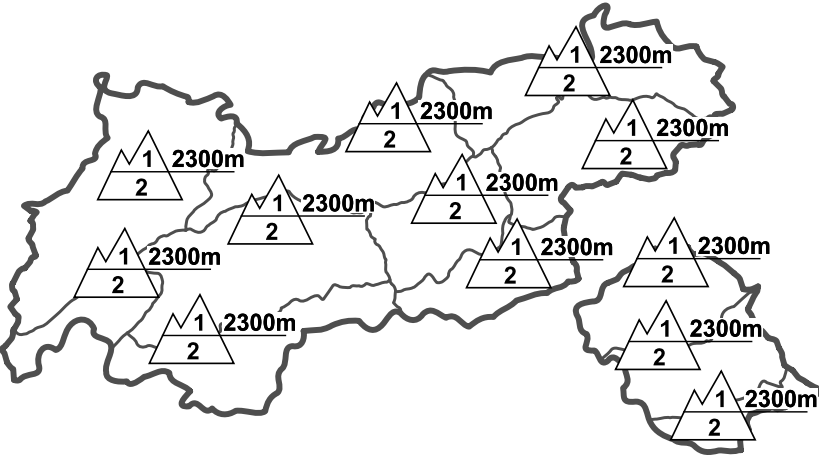






Regionale Lawinengefahrenstufen in alpinen Lagen vom 27.04.1997 07:30 GANZTÄGIG	WAS? Problem	WO? Gefahrenstellen
		<p>Allg. Stufe Tirol</p>  <p>Tendenz für morgen</p>  <p>gleichbleibend</p>

GEFAHRENMUSTER (GM):

Lagebericht vom Sonntag, den 27. April 1997

BEURTEILUNG DER LAWINENGEFAHR

In den hochalpinen Tourengeländen Tirols herrschen überwiegend sichere Verhältnisse, die Lawinengefahr ist hier allgemein gering.

In schattseitigen Steilhängen bedeutet jedoch das störanfällige Altschneefundament eine örtlich mäßige Schneebrettgefahr.

Auch die durchfeuchtete und nur gering verfestigte Schneedecke unterhalb von ca 2300m ist zu beachten.

SCHNEEDECKENAUFBAU

In hochalpinen Lagen hat sich wetterbedingt eine gut verfestigte Schneedecke gebildet. In nordgerichteten Hängen bleibt jedoch die Schneedecke wegen labiler Zwischenschichten störanfällig.

ALPINWETTERBERICHT DER ZAMG-WETTERDIENSTSTELLE INNSBRUCK

Eine ausgeprägte Störung zieht heute über die Ostalpen. Dies bedeutet Regen in ganz Tirol. Die Schneefallgrenze liegt zwischen 1700 und 1500m. Auf den Bergen weht starker Wind aus Südwest bis West.

TENDENZ

-

-