
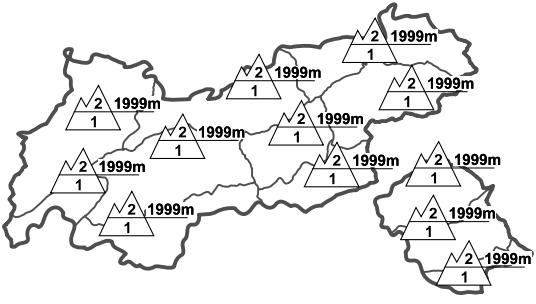
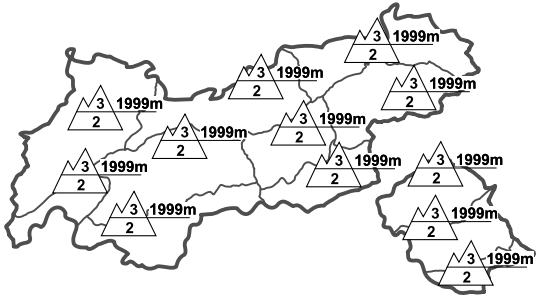





<b>Regionale Lawinengefahrenstufen</b> in alpinen Lagen vom 03.05.1997 07:30 <span style="float: right;">VORMITTAG</span>		<b>Regionale Lawinengefahrenstufen</b> in alpinen Lagen vom 03.05.1997 07:30 <span style="float: right;">NACHMITTAG</span>		<b>Tendenz für morgen</b>   ansteigend
				
<b>WAS? - Problem</b> <b>WO? - Gefahrenstellen</b>		<b>WAS? - Problem</b> <b>WO? - Gefahrenstellen</b>		<b>Allg. Stufe Tirol</b> 

GEFAHRENMUSTER (GM):

## Lagebericht vom Samstag, den 3. Mai 1997

### BEURTEILUNG DER LAWINENGEFAHR

In den Vormittagsstunden ist die Lawinengefahr in den Tiroler Tourengebieten gering bis mäßig. Ab dem späten Vormittag ist aber auf Grund der starken Tageserwärmung mit einem deutlichen Anstieg der Lawinengefahr zu rechnen. Vor allem unterhalb stark besonnener Hänge ist dann auch auf Selbstaumlösungen größerer Lawinen zu achten.

### SCHNEEDECKENAUFBAU

Tageserwärmung und nächtliche Ausstrahlung sorgen für eine Verfestigung der obersten Schneesichten. Die Altschneedecke ist bis auf einzelne, schattseitige Hänge gut verfestigt und stabil.

### ALPINWETTERBERICHT DER ZAMG-WETTERDIENSTSTELLE INNSBRUCK

Das Hoch über dem westlichen Mittelmeer wird langsam schwächer, bestimmt heute aber noch das Wetter im Ostalpenraum.

Sonniges Bergwetter. Am Nachmittag bilden sich einzelne harmlose Quellwolken. Die Gipfel sind alle frei, die Fernsicht ausgezeichnet. Bei schwachen Winden liegen die Temperaturen in 2000m um 9 Grad, in 3000m um +2 Grad.

### TENDENZ

-  
-