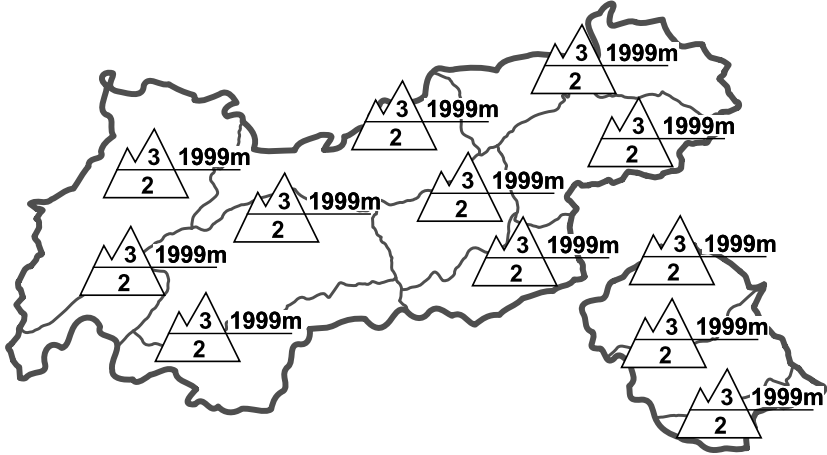






Regionale Lawinengefahrenstufen in alpinen Lagen vom 09.05.1997 07:30 GANZTÄGIG	WAS? Problem	WO? Gefahrenstellen
		<p>Allg. Stufe Tirol</p>  <p>Tendenz für morgen</p>  <p>fallend</p>

GEFAHRENMUSTER (GM):

Lagebericht vom Freitag, den 9. Mai 1997

BEURTEILUNG DER LAWINENGEFAHR

Die Lawinengefahr in den Tiroler Tourengebieten ist als mäßig bis erheblich einzustufen. Gefahrenstellen bilden vor allem kammnaher Bereiche und unverändert schattseitige Steilhänge. Bei stärkerer Einstrahlung ist zudem auf einzelne Selbstauslösungen zu achten.

SCHNEEDECKENAUFBAU

In den vergangenen 24 Stunden gab es in Tirol nochmals 10cm bis 15cm Neuschneezuwachs. Der Neuschnee überdeckt eine meist gut gesetzte Altschneedecke, die nur schattseitig einige labile Zwischenschichten enthält.

ALPINWETTERBERICHT DER ZAMG-WETTERDIENSTSTELLE INNSBRUCK

Nur kurzfristig liegt der Alpenraum im Bereich trockener Luft. Noch heute wird eine Störung aus Westen Tirol überqueren. Am Wochenende wird es föhnig. Das sonnige Bergwetter hält meist nur wenige Stunden, denn von Westen her nähert sich eine Störung. Im Laufe des Tages wird der Wind immer stärker und dreht kurzfristig von West auf Südwest. Die Temperaturen steigen in 2000m von -6 auf 0 Grad, in 3000m von -12 auf -7 Grad.

TENDENZ

-
-