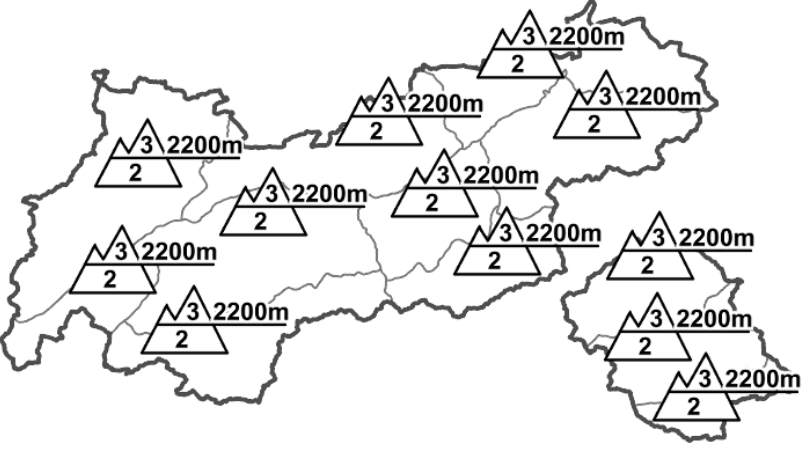






| Regionale Lawinengefahrenstufen in alpinen Lagen vom 06.12.1997 07:30 GANZTÄGIG | WAS? Problem | WO? Gefahrenstellen |
|---|-----------------|--|
|  | | <p>Allg. Stufe Tirol</p>  <p>Tendenz für morgen</p>  <p>gleichbleibend</p> |

GEFAHRENMUSTER (GM):

Lagebericht vom Samstag, den 6. Dezember 1997

BEURTEILUNG DER LAWINENGEFAHR

Die Lawinengefahr in den Tiroler Tourengebieten ist überwiegend als mäßig einzustufen. Auf Grund des schlechteren Schneedeckenaufbaues ist aber in den hochalpinen Tourengebieten eine erhebliche Schneebrettgefahr zu beachten. Die Gefahrenstellen liegen dabei neben schattseitigen Steilhängen vor allem in kammnahen Bereichen.

SCHNEEDECKENAUFBAU

In tiefen und mittleren Lagen ist der Neuschnee der vergangenen Woche auf aperen, nicht gefrorenen Boden gefallen. Oberhalb von etwa 2000m ist zu beachten, daß die Neuschneedecke vor allem schattseitig auf einer stark umgewandelten und vielfach störanfälligen Altschneedecke liegt.

ALPINWETTERBERICHT DER ZAMG-WETTERDIENSTSTELLE INNSBRUCK

Ein Hochdruckgebiet liegt heute über den Alpen. Morgen streift ein Warmfrontausläufer Tirol, am Montag setzt sich kurz Zwischenhocheinfluß durch.

Sämtliche Gipfel sind frei und liegen oberhalb der Hochnebelschicht. Bei schwachen Winden aus West bis Nord liegen die Temperaturen in 2000m zwischen -10 und -7 Grad, in 3000m um -13 Grad.

TENDENZ

-

-