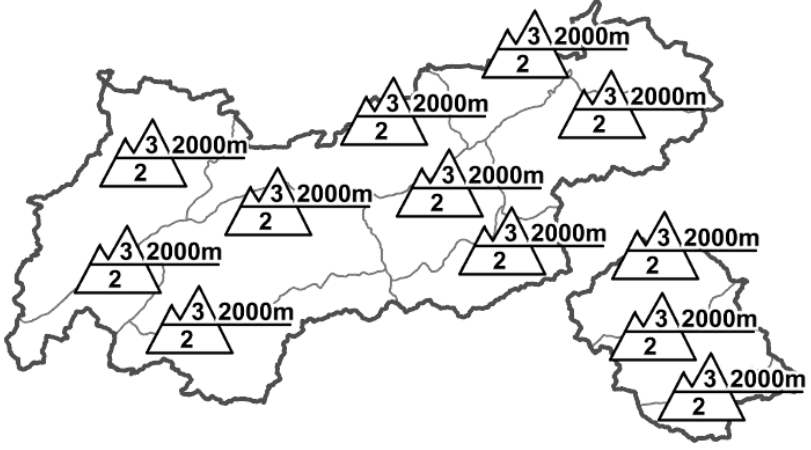






| Regionale Lawinengefahrenstufen in alpinen Lagen vom 08.12.1997 07:30 GANZTÄGIG | WAS? Problem | WO? Gefahrenstellen |
|---|-----------------|--|
|  | | <p>Allg. Stufe Tirol</p>  <p>Tendenz für morgen</p>  <p>gleichbleibend</p> |

GEFAHRENMUSTER (GM):

Lagebericht vom Montag, den 8. Dezember 1997

BEURTEILUNG DER LAWINENGEFAHR

Die Lawinengefahr in den Nordtiroler Tourengebieten ist großteils mäßig. Gefahrenstellen liegen dabei in steilen, schattseitigen Hängen sowie in kammnahen, nordwest- bis nordostgerichteten Lagen. Ungünstiger ist die Situation im südlichen Osttirol: auf Grund der größeren Schneemengen ist hier oberhalb von etwa 2000m eine erhebliche Schneebrettgefahr zu beachten.

SCHNEEDECKENAUFBAU

In den vergangenen 24 Stunden war an allen Meßstationen ein markanter Temperaturanstieg um 6 bis 8 Grad zu verzeichnen. Diese Erwärmung führte zu einer deutlichen Setzung der Schneedecke, wodurch kurzfristig aber auch die Spannungen ansteigen. Unverändert ist zu beachten, daß das Fundament der Schneedecke vor allem hochalpin stark umgewandelt und locker ist.

ALPINWETTERBERICHT DER ZAMG-WETTERDIENSTSTELLE INNSBRUCK

Warmluft ist in der Höhe bis zu den Alpen vorgerückt. Heute liegt noch ein schmaler Hochkeil über Tirol, morgen streift uns eine schwache Kaltfront. In ganz Tirol ist es sonnig, zeitweise können in der Höhe Wolkenfelder auftauchen. Bei schwachen bis mäßigen Winden aus Südwest bis Nordwest liegen die Temperaturen in 2000m um +3 Grad, in 3000m bei -3 Grad.

TENDENZ

-
-