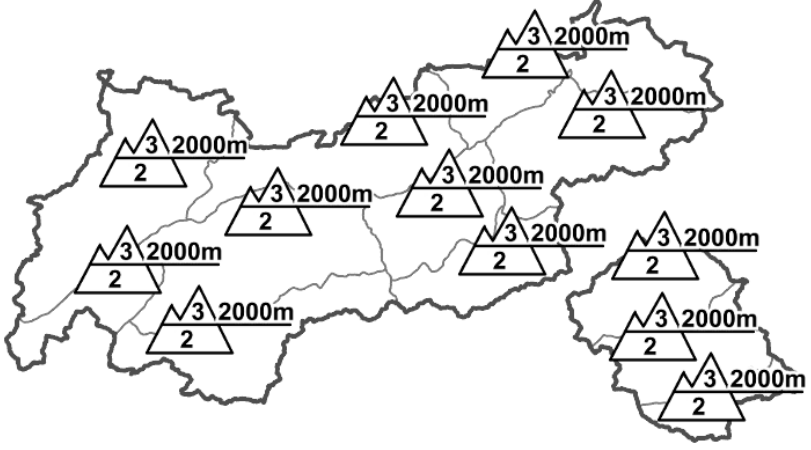






Regionale Lawinengefahrenstufen in alpinen Lagen vom 17.12.1997 07:30 GANZTÄGIG	WAS? Problem	WO? Gefahrenstellen
		
	Allg. Stufe Tirol 	Tendenz für morgen  gleichbleibend

GEFAHRENMUSTER (GM):

Lagebericht vom Mittwoch, den 17. Dezember 1997

BEURTEILUNG DER LAWINENGEFAHR

Der Tourengänger und Variantenfahrer muß heute eine allgemein mäßige Lawinengefahr beachten. Oberhalb der Waldgrenze, besonders in kammnahen Steilhängen, bedeuten jedoch die ausgeprägten Windverfrachtungen eine örtlich erhebliche Schneebrettgefahr. Weiters erfordert der schlechte Schneedeckenaufbau in Schattenhängen vorsichtige Routenwahl.

SCHNEEDECKENAUFBAU

Von gestern auf heute hat es in Osttirol bis 15cm geschneit. Nordtirol ging leer aus. Die Setzung und Verfestigung der Schneedecke hält wegen des Temperaturanstiegs an. In hochalpinen Bereichen wurden neue Tribschneeablagerungen geschaffen.

ALPINWETTERBERICHT DER ZAMG-WETTERDIENSTSTELLE INNSBRUCK

Zwischen einem russischen Hoch und einem atlantischen Tief liegen die Alpen in einer starken Südströmung. In Nordtirol scheint heute oft die Sonne. In Osttirol überwiegt starke Bewölkung, in den Staulagen schneit es zeitweise. Auf den Bergen weht starker bis stürmischer Südwind. Im Tagesverlauf steigen die Temperaturen in 2000m von -8 auf -1 Grad, in 3000m von -11 auf -6 Grad.

TENDENZ

-
-