






Regionale Lawinengefahrenstufen in alpinen Lagen vom 02.01.1998 07:30 <b>GANZTÄGIG</b>	WAS? Problem	WO? Gefahrenstellen
		
	<b>Allg. Stufe Tirol</b> 	<b>Tendenz für morgen</b>  fallend

GEFAHRENMUSTER (GM):

### Lagebericht vom Freitag, den 2. Januar 1998

#### BEURTEILUNG DER LAWINENGEFAHR

Der Tourengänger und Variantenfahrer muß in steilen Schattenhängen und triebschneegefüllten Rinnen eine erhebliche Schneebrettgefahr beachten. Bei Normalanstiegen und –abfahrten ist überwiegend mit einer mäßigen Lawinengefahr zu rechnen

#### SCHNEEDECKENAUFBAU

Wetterbedingt kommt es zu einer weiteren Setzung und damit Verfestigung der Schneedecke. In Schattenhängen hat sich in Bodennähe bindingsloser Schwimmschnee gebildet, der durch die Windverfrachtungen unterschiedlich mächtig überlagert wurde.

#### ALPINWETTERBERICHT DER ZAMG-WETTERDIENSTSTELLE INNSBRUCK

Ein Sturmtief steuert abwechselnd milde und kalte Luft nach Mitteleuropa. In den nächsten Tagen wird es wechselhaft und windig. Am Alpennordrand kann es heute zeitweise regnen. Die Schneefallgrenze steigt gegen 1400m. Auf den Bergen weht stürmischer Wind aus südlicher Richtung. Temperatur in 2000m um 0 Grad, in 3000m um –7 Grad.

#### TENDENZ

-

-