






Regionale Lawinengefahrenstufen in alpinen Lagen vom 15.01.1998 07:30 GANZTÄGIG	WAS? Problem	WO? Gefahrenstellen
		
	Allg. Stufe Tirol 	Tendenz für morgen  gleichbleibend

GEFAHRENMUSTER (GM):

Lagebericht vom Donnerstag, den 15. Januar 1998

BEURTEILUNG DER LAWINENGEFAHR

Die Lawinengefahr in den Tiroler Tourengebieten ist großteils als mäßig einzustufen. Vorsicht erfordern dabei vor allem schattseitige, sehr steile sowie kammnahe Hänge. Auch in triebschneegefüllten Rinnen und Mulden sind einzelne, störanfällige Schneebretter vorhanden.

SCHNEEDECKENAUFBAU

In der vergangenen Nacht gab es gebietsweise wenige cm Neuschneezuwachs. Der deutliche Temperaturrückgang sorgte vor allem sonnseitig für eine oberflächliche Verfestigung der Schneedecke. Schattseitig ist das Fundament der Schneedecke meist locker und instabil.

ALPINWETTERBERICHT DER ZAMG-WETTERDIENSTSTELLE INNSBRUCK

Heute setzt sich ein Zwischenhoch durch. Vorübergehend kommt trockenere Luft nach Tirol. Zunächst ist es noch stark bewölkt, die meisten Gipfel werden aber während des Tages frei. Die Sichtverhältnisse bessern sich deutlich. Es weht leichter Wind aus West bis Nordost. Die Temperaturen in 2000m liegen um - 2 Grad, in 3000m um -8 Grad.

TENDENZ

-

-