






Regionale Lawinengefahrenstufen in alpinen Lagen vom 24.01.1998 07:30 <b>GANZTÄGIG</b>	WAS? Problem	WO? Gefahrenstellen
		
	<b>Allg. Stufe Tirol</b> 	<b>Tendenz für morgen</b>  gleichbleibend

GEFAHRENMUSTER (GM):

## Lagebericht vom Samstag, den 24. Januar 1998

### BEURTEILUNG DER LAWINENGEFAHR

In Tirols Bergen muß der Tourengänger und Variantenfahrer unverändert eine örtlich erhebliche Schneebrettgefahr beachten. Die Gefahrenstellen liegen besonders in eingewehrten Rinnen und Mulden oberhalb der Waldgrenze sowie nordgerichteten Steilhängen.

Weiterhin günstige Tourenverhältnisse sind im mittleren und südlichen Osttirol anzutreffen, die Lawinengefahr ist dort allgemein mäßig.

### SCHNEEDECKENAUFBAU

In Sonnenhängen hat sich er Neuschnee weiter gesetzt, mit der Altschneedecke besteht jedoch allgemein noch eine geringe Bindung. In den Schattenhängen bleibt das labile Schneefundament störanfällig.

### ALPINWETTERBERICHT DER ZAMG-WETTERDIENSTSTELLE INNSBRUCK

Ein kleinräumiges Tief wird heute Nachmittag das Schönwetter in Tirol abkürzen. In der Nacht auf Sonntag ist besonders in der Westhälfte Tirols ganz leichter Schneefall möglich. Auf den Bergen weht leichter bis mäßiger Nord- bis Westwind. Temperatur in 2000m um -6 Grad, in 3000m um -9 Grad.

### TENDENZ

-

-