






Regionale Lawinengefahrenstufen in alpinen Lagen vom 25.01.1998 07:30 GANZTÄGIG	WAS? Problem	WO? Gefahrenstellen
		
	Allg. Stufe Tirol 	Tendenz für morgen  gleichbleibend

GEFAHRENMUSTER (GM):

Lagebericht vom Sonntag, den 25. Januar 1998

BEURTEILUNG DER LAWINENGEFAHR

In schattseitigen Steilhängen muß der Tourengänger und Variantenfahrer eine örtlich erhebliche Schneebrettgefahr beachten. Auch die Windverfrachtungen in steilen Rinnen und Mulden erfordern vorsichtige Routenwahl. Bei Berücksichtigung der genannten Gefahrenstellen sind in Tirols Bergen wieder günstige Tourenverhältnisse anzutreffen, es ist allgemein mit einer mäßigen Lawinengefahr zu rechnen.

SCHNEEDECKENAUFBAU

Die Schneedecke hat sich wetterbedingt weiter gesetzt und verfestigt. Das Schwimmschneefundament in steilen Schattenhängen sowie die Tribschneeablagerungen in Mulden und Rinnen verursachen eine höhere Störanfälligkeit der Schneedecke.

ALPINWETTERBERICHT DER ZAMG-WETTERDIENSTSTELLE INNSBRUCK

Ein kleinräumiges Höhentief zieht heute nach Frankreich ab. Tagsüber lockert die unterschiedlich starke Bewölkung auf. Auf den Bergen weht mäßiger Wind aus Südost. Temperatur in 2000m -8 bis -5 Grad, in 3000m -11 bis -9 Grad.

TENDENZ

-

-