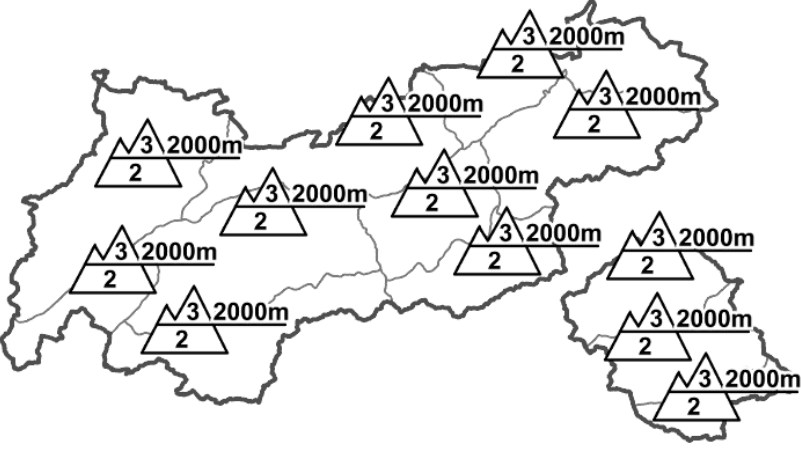






Regionale Lawinengefahrenstufen in alpinen Lagen vom 27.01.1998 07:30 GANZTÄGIG	WAS? Problem	WO? Gefahrenstellen
		<p>Allg. Stufe Tirol</p>  <p>Tendenz für morgen</p>  <p>gleichbleibend</p>

GEFAHRENMUSTER (GM):

Lagebericht vom Dienstag, den 27. Januar 1998

BEURTEILUNG DER LAWINENGEFAHR

In Tirols Bergen besteht eine überwiegend mäßige Lawinengefahr. In schattseitigen, sehr steilen Hängen herrscht jedoch wegen des labilen Schneefundaments eine örtlich erhebliche Schneebrettgefahr. Vereinzelt erfordern auch eingewehte, steile Rinnen und Mulden vorsichtige Routenwahl.

SCHNEEDECKENAUFBAU

Schattseitig bleibt die bodennahe Schwimmschneeschiicht störanfällig. Sonnseitig sorgt die Strahlung für eine gute Setzung und brauchbare Verbindung des Neuschnees mit der Altschneedecke.

ALPINWETTERBERICHT DER ZAMG-WETTERDIENSTSTELLE INNSBRUCK

In Tirol bleibt es heute praktisch wolkenlos, die stellenweise noch verbliebenen Nebelbänke lösen sich auf. Auf den Bergen weht leichter Wind aus Ost bis Süd, Temperatur in 2000m um -6 Grad, in 3000m um -10 Grad.

TENDENZ

-

-