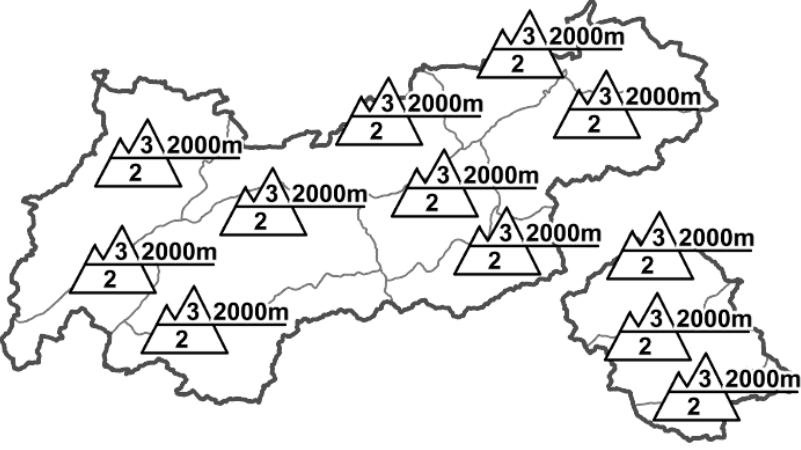






Regionale Lawinengefahrenstufen in alpinen Lagen vom 28.01.1998 07:30 GANZTÄGIG	WAS? Problem	WO? Gefahrenstellen
		<p>Allg. Stufe Tirol</p>  <p>Tendenz für morgen</p>  <p>gleichbleibend</p>

GEFAHRENMUSTER (GM):

Lagebericht vom Mittwoch, den 28. Januar 1998

BEURTEILUNG DER LAWINENGEFAHR

In Tirols Bergen herrschen überwiegend günstige Verhältnisse, die Lawinengefahr ist allgemein als mäßig einzustufen. In schattseitigen Steilhängen muß der Tourengänger und Variantenfahrer wegen des labilen Schwimmschneefundaments eine örtlich erhebliche Schneebrettfahrt beachten. Auch triebschneegefüllte, steile Rinnen und Mulden erfordern vorsichtige Routenwahl.

SCHNEEDECKENAUFBAU

Mit den tiefen Temperaturen entwickelt sich zunehmend Schwimmschnee. Sonnseitig hat sich die Schneedecke weiter gesetzt und verfestigt.

ALPINWETTERBERICHT DER ZAMG-WETTERDIENSTSTELLE INNSBRUCK

Hochdruck bestimmt auch heute das Wettergeschehen, in Tirol ist es meist wolkenlos. Am Abend ziehen von Norden her hohe Wolken auf. Auf den Bergen weht leichter bis mäßiger Nordwestwind. Temperatur in 2000m um -6 Grad, in 3000m um -10 Grad.

TENDENZ

-

-