






Regionale Lawinengefahrenstufen in alpinen Lagen vom 02.02.1998 07:30 <b>GANZTÄGIG</b>	WAS? Problem	WO? Gefahrenstellen
		
	<b>Allg. Stufe Tirol</b> 	<b>Tendenz für morgen</b>  ansteigend

GEFAHRENMUSTER (GM):

## Lagebericht vom Montag, den 2. Februar 1998

### BEURTEILUNG DER LAWINENGEFAHR

In den Tiroler Tourengebieten herrschen großteils günstige Verhältnisse mit geringer Lawinengefahr. Einzelne Gefahrenstellen befinden sich noch in sehr steilen, schattseitigen Hängen, wo sich noch vereinzelt labile Schneebretter befinden.

### SCHNEEDECKENAUFBAU

Die Schneedecke ist überwiegend gut gesetzt und verfestigt. Zu beachten ist weiterhin das Fundament aus Schwimmschnee in Schattseiten. Bei den derzeitigen klaren, kalten Nächten bilden sich an der Schneeoberfläche häufig Rauhreifkristalle.

### ALPINWETTERBERICHT DER ZAMG-WETTERDIENSTSTELLE INNSBRUCK

Anhaltender Hochdruckeinfluß. Eine schwache Störung eines Skandinavientiefs bringt in der Nacht und morgen nur etwas Bewölkung.

Am Vormittag meist wolkenlos. Am Nachmittag ziehen einige hohe Schleierwolken durch. Die Gipfel sind frei, es herrschen gute Sichtverhältnisse. Bei deutlich stärker werdendem Westwind liegen die Temperaturen in 2000m um -5 Grad, in 3000m um -10 Grad.

### TENDENZ

-  
-