






Regionale Lawinengefahrenstufen	WAS? Problem	WO? Gefahrenstellen
in alpinen Lagen vom 06.02.1998 07:30 <b>GANZTÄGIG</b>		
		
	Allg. Stufe Tirol	Tendenz für morgen
		 gleichbleibend

GEFAHRENMUSTER (GM):

## Lagebericht vom Freitag, den 6. Februar 1998

### BEURTEILUNG DER LAWINENGEFAHR

Die Lawinengefahr in den Tiroler Tourengebieten ist unverändert gering. Vereinzelt Gefahrenstellen befinden sich in sehr steilen, schattseitigen Hängen, wo noch einige labile Schneebretter zu finden sind.

### SCHNEEDECKENAUFBAU

Sonnseitig ist die Schneedecke meist gut verfestigt. Schattseitig ist die Schneedecke größtenteils aufbauend umgewandelt und locker. Dadurch sind kaum Spannungen vorhanden.

### ALPINWETTERBERICHT DER ZAMG-WETTERDIENSTSTELLE INNSBRUCK

Das winterliche Hochdruckwetter hält vorerst noch an. Am Sonntag überquert eine schwache Kaltfront die Alpen, danach baut sich wieder ein starkes Hoch auf. Auf den Bergen herrscht nach wie vor ausgezeichnete Fernsicht. Es weht schwacher Wind, meist aus Nord. Temperatur in 2000m -4 bis 0 Grad, in 3000m -9 bis -5 Grad.

### TENDENZ

-  
-