






Regionale Lawinengefahrenstufen in alpinen Lagen vom 07.02.1998 07:30 <b>GANZTÄGIG</b>	WAS? Problem	WO? Gefahrenstellen
		
	<b>Allg. Stufe Tirol</b> 	<b>Tendenz für morgen</b>  gleichbleibend

GEFAHRENMUSTER (GM):

## Lagebericht vom Samstag, den 7. Februar 1998

### BEURTEILUNG DER LAWINENGEFAHR

Die Lawinengefahr in den Tiroler Tourengebieten ist heute noch überwiegend als gering einzustufen. Gefahrenstellen bilden dabei noch sehr steile, schattseitige Hänge, wo vereinzelt labile Schneebretter vorhanden sind.

### SCHNEEDECKENAUFBAU

Schattseitig ist die Schneedecke aufbauend umgewandelt und locker: Dadurch sind auch kaum Spannungen vorhanden.

Sonnseitig ist die Schneedecke meist gut verfestigt.

### ALPINWETTERBERICHT DER ZAMG-WETTERDIENSTSTELLE INNSBRUCK

Der Hochdruckeinfluß über Mitteleuropa baut sich ab. In der kommenden Nacht überquert eine Kaltfront die Alpen von West nach Ost, wobei die Temperaturen bis morgen um 10 Grad sinken.

Heute noch bestes Tourenwetter. Bei zunächst schwachem, am Nachmittag auffrischenden Wind aus Südwest bis West liegen die Temperaturen in 2000m zwischen -3 und 0 Grad, in 3000m zwischen -7 und -5 Grad.

### TENDENZ

-

-