






Regionale Lawinengefahrenstufen in alpinen Lagen vom 10.02.1998 07:30 <b>GANZTÄGIG</b>	WAS? Problem	WO? Gefahrenstellen
		
	<b>Allg. Stufe Tirol</b> 	<b>Tendenz für morgen</b>  gleichbleibend

GEFAHRENMUSTER (GM):

## Lagebericht vom Dienstag, den 10. Februar 1998

### BEURTEILUNG DER LAWINENGEFAHR

Die Lawinengefahr in den Tiroler Tourengebieten bleibt überwiegend gering.

Kleinräumige Gefahrenstellen befinden sich nur noch in sehr steilen, schattseitigen Hängen, wo noch vereinzelt labile Schneebretter vorhanden sind.

### SCHNEEDECKENAUFBAU

Die Schneedecke ist schattseitig aufbauend umgewandelt. Diese kantigen Kristalle sind sehr locker, wodurch sich auch keine Spannungen aufbauen können.

Sonnseitig ist die Schneedecke oberflächlich verharscht und ansonsten gut verfestigt.

### ALPINWETTERBERICHT DER ZAMG-WETTERDIENSTSTELLE INNSBRUCK

Ein stabiles, ortsfestes Hochdruckgebiet reicht von der Sahara über die Alpen bis nach Norddeutschland.

In ganz Tirol gering bewölkt oder wolkenlos. Bei schwachen Winden steigen die Temperaturen in 2000m auf +4 Grad, in 3000m auf -1 Grad.

### TENDENZ

-

-