






Regionale Lawinengefahrenstufen in alpinen Lagen vom 19.02.1998 07:30 GANZTÄGIG	WAS? Problem	WO? Gefahrenstellen
		
	Allg. Stufe Tirol 	Tendenz für morgen  gleichbleibend

GEFAHRENMUSTER (GM):

Lagebericht vom Mittwoch, den 18. Februar 1998

BEURTEILUNG DER LAWINENGEFAHR

Der Tourengänger und Variantenfahrer findet in Tirols Bergen überwiegend sichere Verhältnisse vor, die Lawinengefahr ist allgemein gering. Der windgepreßte Neuschnee auf dem ausgeprägten Schwimmschneefundament bedeutet eine örtlich eingeschränkte Schneebrettgefahr.

Ab den Mittagsstunden ist auch auf Naßschneerutsche aus stark besonnten Steilhängen zu achten.

SCHNEEDECKENAUFBAU

Frühjahrshaft milde Temperaturen und intensive Sonneneinstrahlung bewirken eine rasche Aufweichung der oberflächlichen Harschdecke. In den Schattenhängen liegt teilweise ein Tribschneedeckel auf der bindungslosen Altschneedecke.

ALPINWETTERBERICHT DER ZAMG-WETTERDIENSTSTELLE INNSBRUCK

Ein sonniger Tag steht heute bevor. Auf den Bergen weht ein zum Teil kräftiger Westwind. Temperatur in 2000m 0 bis +4 Grad, in 3000m -2 bis 0 Grad.

TENDENZ

-

-