






Regionale Lawinengefahrenstufen in alpinen Lagen vom 21.02.1998 07:30 <b>GANZTÄGIG</b>	WAS? Problem	WO? Gefahrenstellen
		
	<b>Allg. Stufe Tirol</b>  	<b>Tendenz für morgen</b>   gleichbleibend

GEFAHRENMUSTER (GM):

## Lagebericht vom Samstag, den 21. Februar 1998

### BEURTEILUNG DER LAWINENGEFAHR

Unverändert günstige und weitgehend sichere Verhältnisse herrschen in Tirols Bergen, die Lawinengefahr ist gering. In den Schattenhängen liegt vereinzelt eine windgepreßte Schicht auf dem bindungslösem Altschnee, die bei der Spurwahl zu berücksichtigen ist. Auch die tageszeitlich bedingte Aufweichung der Schneedecke in tiefen Lagen ist zu beachten.

### SCHNEEDECKENAUFBAU

In den Südhängen besteht unverändert eine tragfähige Harschdecke, in den Schattenhängen bindingsloser Schwimmschnee, der vereinzelt von Tribschnee überdeckt wird.

### ALPINWETTERBERICHT DER ZAMG-WETTERDIENSTSTELLE INNSBRUCK

Das wetterbestimmende Hoch verlagert seinen Schwerpunkt nach Südosteuropa, heute bleibt es jedoch sonnig, am Nachmittag kommt Föhn auf. Auf den Bergen frischt der Südwind auf. Temperatur in 2000m +2 bis +8 Grad, in 3000m – 1 bis +2 Grad.

### TENDENZ

-

-