






Regionale Lawinengefahrenstufen in alpinen Lagen vom 22.02.1998 07:30 GANZTÄGIG	WAS? Problem	WO? Gefahrenstellen
		
	Allg. Stufe Tirol 	Tendenz für morgen  gleichbleibend

GEFAHRENMUSTER (GM):

Lagebericht vom Sonntag, den 22. Februar 1998

BEURTEILUNG DER LAWINENGEFAHR

Trotz beginnender Wetterverschlechterung herrschen in Tirols Bergen heute noch unverändert sichere Verhältnisse, die Lawinengefahr ist gering. In schattseitigen, besonders kammnahen Steilhängen muß der Tourengesher und Variantenfahrer vereinzelt kleinräumige Triebsschneeablagerungen beachten.

SCHNEEDECKENAUFBAU

Mit dem Rückgang der Temperatur hat sich die Harschdecke verstärkt. In den Schattenhängen bilden kantige, bindungslose Kristalle die Schneedecke,

ALPINWETTERBERICHT DER ZAMG-WETTERDIENSTSTELLE INNSBRUCK

An der Vorderseite einer Kaltfront ist es kurzzeitig noch föhnig. Im Tagesverlauf beginnt es zu regnen, die Schneefallgrenze sinkt in der kommenden Nacht bis unter 1000m. Der in Föhnschneisen noch starke Südwind wird am Nachmittag schwächer. Temperatur in 2000m +1 bis -2 Grad, in 3000m -5 bis -9 Grad.

TENDENZ

-

-