






Regionale Lawinengefahrenstufen in alpinen Lagen vom 24.02.1998 07:30 <b>GANZTÄGIG</b>	WAS? Problem	WO? Gefahrenstellen
		
	<b>Allg. Stufe Tirol</b> 	<b>Tendenz für morgen</b>  gleichbleibend

GEFAHRENMUSTER (GM):

## Lagebericht vom Dienstag, den 24. Februar 1998

### BEURTEILUNG DER LAWINENGEFAHR

In Tirols Bergen herrschen noch überwiegend günstige Verhältnisse, die Lawinengefahr ist allgemein mäßig. In schattseitigen Steilhängen müssen jedoch die Triebsschneeablagerungen, die besonders in Kammnähe mächtiger ausfallen können, beachtet werden.

### SCHNEEDECKENAUFBAU

Der etwas windverfrachtete Neuschnee der vergangenen Tage liegt schattseitig auf der bindungslosen Altschneedecke, sonnseitig auf einer Harschdecke.

### ALPINWETTERBERICHT DER ZAMG-WETTERDIENSTSTELLE INNSBRUCK

Mitteleuropa liegt im Randbereich eines Hochs mit Zentrum über den Britischen Inseln. In Nordtirol sollte sich eine Wolkendecke zögernd auflösen, in Osttirol ist es gering bewölkt. Auf den Bergen weht schwacher bis mäßiger Nordwestwind. Temperatur in 2000m -3 Grad, in 3000m -8 Grad.

### TENDENZ

-

-