






Regionale Lawinengefahrenstufen	WAS? Problem	WO? Gefahrenstellen
in alpinen Lagen vom 26.02.1998 07:30 <b>GANZTÄGIG</b>		
		
	Allg. Stufe Tirol	Tendenz für morgen
		 gleichbleibend

GEFAHRENMUSTER (GM):

## Lagebericht vom Donnerstag, den 26. Februar 1998

### BEURTEILUNG DER LAWINENGEFAHR

In Tirols Bergen herrschen unverändert günstige und weitgehend sichere Verhältnisse, die Lawinengefahr ist allgemein mäßig. Einzelne Gefahrenstellen befinden sich jedoch in schattseitigen, besonders kammnahen Steilhängen, wenn sich auf der labilen Altschneedecke ein Windharschdeckel gebildet hat.

In tiefen Lagen ist in den Mittagsstunden mit vereinzelt Selbstauslösungen von Naßschneerutschen zu rechnen.

### SCHNEEDECKENAUFBAU

Temperaturbedingt hat sich die Schneedecke weiter gesetzt. Schattseitig bleibt der bindingslose, aufgebaute Schnee erhalten.

### ALPINWETTERBERICHT DER ZAMG-WETTERDIENSTSTELLE INNSBRUCK

Ein Hoch erstreckt sich von den Britischen Inseln bis zu den Alpen. Nach Auflösung des Hochnebels steht ganz Tirol ein sonniger und milder Tag bevor. Auf den Bergen weht schwacher Wind aus nördlicher Richtung. Temperatur in 2000m -3 bis +3 Grad, in 3000m -5 bis -3 Grad.

### TENDENZ

-

-