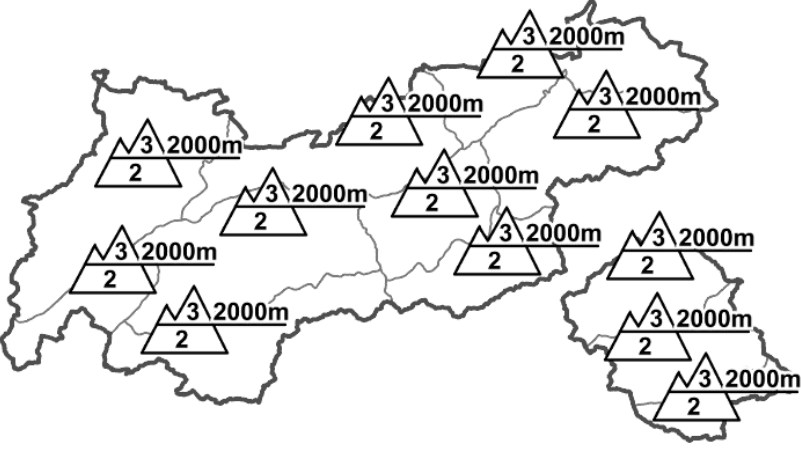






Regionale Lawinengefahrenstufen in alpinen Lagen vom 11.03.1998 07:30 GANZTÄGIG	WAS? Problem	WO? Gefahrenstellen
		<p>Allg. Stufe Tirol</p>  <p>Tendenz für morgen</p>  <p>fallend</p>

GEFAHRENMUSTER (GM):

Lagebericht vom Mittwoch, den 11. März 1998

BEURTEILUNG DER LAWINENGEFAHR

Der Tourengesher und Variantenfahrer muß in Tirols Bergen in Zonen mit stärkeren Windverfrachtungen eine örtlich erhebliche Schneebrettgefahr beachten. In Gebieten mit schwacher Windtätigkeit ist allgemein mit einer mäßigen Lawinengefahr zu rechnen. Die Gefahrenstellen liegen vorwiegend in schattseitigen und kammnahen Steilhängen.

SCHNEEDECKENAUFBAU

In den südgerichteten Hängen liegt der Neuschnee der vergangenen Tage auf einer gut verfestigten Harschdecke. In steilen Schattenhängen verursacht der umgewandelte Altschnee eine erhöhte Störanfälligkeit.

ALPINWETTERBERICHT DER ZAMG-WETTERDIENSTSTELLE INNSBRUCK

Der Hochdruckeinfluß geht zu Ende und von Frankreich zieht eine Störung zu den Ostalpen. Nach Sonne am Vormittag ziehen am Nachmittag Wolken auf, am Abend setzt leichter Schneefall ein. Mäßiger, in den Kammlagen auffrischender Südwestwind. Temperatur in 2000m -11 bis -6 Grad, in 3000m -15 bis -11 Grad.

TENDENZ

-

-