






Regionale Lawinengefahrenstufen in alpinen Lagen vom 14.03.1998 07:30 <b>GANZTÄGIG</b>	WAS? Problem	WO? Gefahrenstellen
		
	<b>Allg. Stufe Tirol</b> 	<b>Tendenz für morgen</b>  gleichbleibend

GEFAHRENMUSTER (GM):

## Lagebericht vom Samstag, den 14. März 1998

### BEURTEILUNG DER LAWINENGEFAHR

In Tirols Bergen herrschen überwiegend günstige Verhältnisse, die Lawinengefahr ist allgemein als mäßig einzustufen. In schattseitigen Steilhängen sorgt jedoch der aufbauend umgewandelte Altschnee verbunden mit einer Tribschneeaufgabe für eine örtlich erhebliche Schneebrettgefahr. Auch vereinzelte Selbstauslösungen von Lockerschneelawinen sind vom Tourengänger und Variantenfahrer zu beachten.

### SCHNEEDECKENAUFBAU

Wegen der niederen Temperaturen bleiben uns die Pulverschneeverhältnisse in den nordgerichteten Hängen erhalten, aber auch die Störanfälligkeit der Schneedecke. Südseitig besteht weitgehend ein tragfähiges Altschneefundament, auf dem im Kambereich der teils windverfrachtete Neuschnee der vergangenen Tage liegt.

### ALPINWETTERBERICHT DER ZAMG-WETTERDIENSTSTELLE INNSBRUCK

-

### TENDENZ

-

-