






Regionale Lawinengefahrenstufen in alpinen Lagen vom 02.04.1998 07:30 GANZTÄGIG	WAS? Problem	WO? Gefahrenstellen
		
	Allg. Stufe Tirol 	Tendenz für morgen  gleichbleibend

GEFAHRENMUSTER (GM):

Lagebericht vom Donnerstag, den 2. April 1998

BEURTEILUNG DER LAWINENGEFAHR

In Tirols Bergen haben sich die Verhältnisse verschlechtert, der Tourengänger und Variantenfahrer muß mit einer örtlich erheblichen Lawinengefahr rechnen. Die Gefahr durch Naßschneelawinen besteht den ganzen Tag. Unverändert günstige Tourenverhältnisse herrschen in Osttirol.

SCHNEEDECKENAUFBAU

Der Regen der vergangenen Nacht hat die Schneedecke stark aufgeweicht, es kommt zu einem erheblichen Festigkeitsverlust. In den Schattenhängen verursacht das im Hochwinter aufgebaute Schwimmschneefundament eine zusätzliche Störanfälligkeit.

ALPINWETTERBERICHT DER ZAMG-WETTERDIENSTSTELLE INNSBRUCK

Labil und feucht geschichtete Luft fließt mit einer Westströmung über Mitteleuropa hinweg. In Nordtirol regnet es vermehrt, oberhalb von 1800 bis 2000m schneit es. Osttirol bleibt wetterbegünstigt. Temperatur in 2000m -1 Grad, in 3000m -5 Grad.

TENDENZ

-

-