






Regionale Lawinengefahrenstufen in alpinen Lagen vom 05.04.1998 07:30 <b>GANZTÄGIG</b>	WAS? Problem	WO? Gefahrenstellen
		
	<b>Allg. Stufe Tirol</b> 	<b>Tendenz für morgen</b>  gleichbleibend

GEFAHRENMUSTER (GM):

## Lagebericht vom Sonntag, den 5. April 1998

### BEURTEILUNG DER LAWINENGEFAHR

Der Tourengescheher und Variantenfahrer trifft in Tirols Bergen allgemein günstige Verhältnisse an, die Lawinengefahr ist überwiegend mäßig.

Nur in den Waldzonen kann die nur oberflächlich verfestigte und stark durchfeuchtete Schneedecke vereinzelt durchbrechen, hier ist örtlich mit einer erheblichen Schneebrettgefahr zu rechnen.

### SCHNEEDECKENAUFBAU

In den vergangenen 24 Stunden sind in Lagen oberhalb von 1700m 5 bis 15cm Schnee gefallen. Durch den Temperaturrückgang hat sich die Schneedecke weiter verfestigt.

### ALPINWETTERBERICHT DER ZAMG-WETTERDIENSTSTELLE INNSBRUCK

Von Südwesten her gelangen weiterhin sehr feuchte Luftmassen nach Tirol. Das bedeutet weitere Niederschläge, die Schneefallgrenze liegt zwischen 1200 und 1300m. Auf den Bergen weht starker West- bis Südwestwind. Temperatur in 2000m um -1 Grad, in 3000m um -7 Grad.

### TENDENZ

-

-