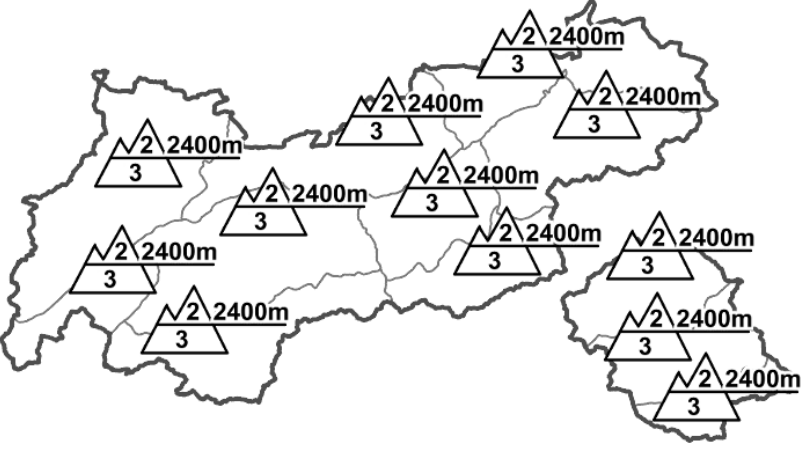






WAS? Problem	WO? Gefahrenstellen
<p>Regionale Lawinengefahrenstufen in alpinen Lagen vom 06.04.1998 07:30 GANZTÄGIG</p> 	
<p>Allg. Stufe Tirol</p> 	<p>Tendenz für morgen</p>  <p>gleichbleibend</p>

GEFAHRENMUSTER (GM):

Lagebericht vom Montag, den 6. April 1998

BEURTEILUNG DER LAWINENGEFAHR

In hochalpinen Gebieten herrschen überwiegend gute Verhältnisse, die Lawinengefahr ist allgemein als mäßig einzustufen. In kammnahen Steilhängen sind aber einzelne neue Tribschneeablagerungen zu beachten. Unterhalb von ca. 2400m bedeutet jedoch die stark durchfeuchtete und aufgeweichte Schneedecke eine örtlich erhebliche Schneebrettgefahr.

SCHNEEDECKENAUFBAU

In den vergangenen 24 Stunden sind oberhalb von ca. 1300m erneut 10 bis 20cm Schnee gefallen. Entlang des Alpenhauptkammes wurde dieser besonders in nordgerichtete Hänge verfrachtet. Durch den Neuschnee hat sich die Schneedecke in tiefen Lagen kaum verfestigen können.

ALPINWETTERBERICHT DER ZAMG-WETTERDIENSTSTELLE INNSBRUCK

Ein Tiefdruckgebiet über den Britischen Inseln bleibt wetterbestimmend. Der Regen hört langsam auf, von Westen her lockern die Wolken auf, am Nachmittag wird es auch in Osttirol einige sonnige Abschnitte geben. Auf den Bergen weht mäßiger Wind aus Nord bis West.

TENDENZ

-
-