






Regionale Lawinengefahrenstufen in alpinen Lagen vom 07.04.1998 07:30 <b>GANZTÄGIG</b>	WAS? Problem	WO? Gefahrenstellen
		<p data-bbox="1050 593 1177 645">Allg. Stufe Tirol</p>  <p data-bbox="1326 593 1437 645">Tendenz für morgen</p>  <p data-bbox="1315 745 1437 772">gleichbleibend</p>

GEFAHRENMUSTER (GM):

## Lagebericht vom Dienstag, den 7. April 1998

### BEURTEILUNG DER LAWINENGEFAHR

Der Tourengesher und Variantenfahrer muß heute in Tirols Bergen mit einer allgemein mäßigen Lawinengefahr rechnen. In kammnahen Steilhängen sind jedoch vereinzelt Tribschneeablagerungen zu beachten. Auch die höhere Störanfälligkeit der durchfeuchteten Schneedecke in tiefen Lagen ist einzuplanen.

### SCHNEEDECKENAUFBAU

In Nord- und Osttirol sind gestern vormittag oberhalb von 1300m bis 15cm Schnee gefallen. Zum Abend hin lockerten die Wolken auf, sodaß es in der vergangenen Nacht zu stärkerer Abkühlung und dadurch einer besseren Verfestigung der Schneedecke kam. In tiefen Lagen bleibt der Schnee stark durchfeuchtet.

### ALPINWETTERBERICHT DER ZAMG-WETTERDIENSTSTELLE INNSBRUCK

Eine weitere Störung erreicht heute Westösterreich. Ab Mittag regnet es in Osttirol, bis zum Abend breitet sich der Regen auch auf ganz Nordtirol aus. Die Schneefallgrenze sinkt von 1400m auf 1000m ab. Auf den Bergen weht starker bis stürmischer Süd- bis Südwestwind. Temperatur in 2000m um 0 Grad, in 3000m um -6 Grad.

### TENDENZ

-

-