






Regionale Lawinengefahrenstufen in alpinen Lagen vom 12.04.1998 07:30 GANZTÄGIG	WAS? Problem	WO? Gefahrenstellen
		
	Allg. Stufe Tirol 	Tendenz für morgen  gleichbleibend

GEFAHRENMUSTER (GM):

Lagebericht vom Sonntag, den 12. April 1998

BEURTEILUNG DER LAWINENGEFAHR

In Tirols inneralpinen Tourengeländen besteht eine allgemein erhebliche Lawinengefahr. Der Neuschnee der vergangenen Tage wurde vom Wind stark verfrachtet. Ausgedehnte Tribschneebretter sind vor allem in kammnahen Steilhängen entstanden. In nordgerichteten Hängen wirkt sich das störanfällige Schwimmschneefundament zusätzlich negativ aus.

SCHNEEDECKENAUFBAU

Die kurze Schönwetterperiode von gestern reichte, daß sich der Schnee setzen und verfestigen konnte. Am späten Nachmittag setzten in Osttirol die Niederschläge wieder ein, im Süden Osttirols beträgt der Schneezuwachs zwischenzeitlich 25-35cm. Entlang des Alpenhauptkammes und in Nordtirol setzten die Schneefälle in den Morgenstunden ein.

ALPINWETTERBERICHT DER ZAMG-WETTERDIENSTSTELLE INNSBRUCK

Feuchte und kalte Luft liegt über Europa. In ganz Tirol wird es heute immer wieder regnen oder schneien. Die Schneefallgrenze pendelt zwischen 500 und 1000m. Auf den Bergen weht ein mäßiger Wind, der von Süd auf Nordwest dreht. Temperatur in 2000m um -4 Grad, in 3000m um -12 Grad.

TENDENZ

-
-