







Regionale Lawinengefahrenstufen in alpinen Lagen vom 23.04.1998 07:30 VORMITTAG		Regionale Lawinengefahrenstufen in alpinen Lagen vom 23.04.1998 07:30 NACHMITTAG		Tendenz für morgen  gleichbleibend
				
WAS? - Problem	WO? - Gefahrenstellen	WAS? - Problem	WO? - Gefahrenstellen	Allg. Stufe Tirol 

GEFAHRENMUSTER (GM):

Lagebericht vom Donnerstag, den 23. April 1998

BEURTEILUNG DER LAWINENGEFAHR

Die Lawinengefahr in den Tiroler Tourengebieten wird zunehmend tageszeitlich bedingt:

Während am frühen Morgen sehr sichere Verhältnisse mit geringer Lawinengefahr herrschen, steigt die Gefahr im Tagesverlauf an. Ab dem späten Vormittag ist in stark besonnten Hängen mit Selbstauslösungen von Schneebrett- und Lockerschneelawinen zu rechnen.

SCHNEEDECKENAUFBAU

Die Schneedecke ist meist gut verfestigt und stabil. Sonnseitig ist die zunehmende Durchfeuchtung zu beachten.

ALPINWETTERBERICHT DER ZAMG-WETTERDIENSTSTELLE INNSBRUCK

Ein Hoch über Nordeuropa ist auch in Tirol noch weitgehend wetterbestimmend. Morgen Freitag wird die Luft vorübergehend etwas feuchter.

Die Gipfel in Nordtirol sind meist frei. In Osttirol einige mittelhohe Wolken, die aber auflockern sollten. Es weht kaum Wind. Temperatur in 2000m um +5 Grad, in 3000m um 0 Grad.

TENDENZ

-

-