






Regionale Lawinengefahrenstufen in alpinen Lagen vom 03.05.1998 07:30 GANZTÄGIG	WAS? Problem	WO? Gefahrenstellen
		
	Allg. Stufe Tirol 	Tendenz für morgen  gleichbleibend

GEFAHRENMUSTER (GM):

Lagebericht vom Sonntag, den 3. Mai 1998

BEURTEILUNG DER LAWINENGEFAHR

Die Lawinengefahr in den Tiroler Tourengebieten ist überwiegend als mäßig einzustufen. Einzelne labile Schneebretter befinden sich noch in hochalpinen, kammnahen Steilhängen. Ab dem späten Vormittag ist in sonnseitigen Hängen zusätzlich auf Selbstauslösungen von Feuchtschneelawinen zu achten.

SCHNEEDECKENAUFBAU

In den vergangenen 24 Stunden gab's in Nordtirol wenige cm Neuschneezuwachs. Dieser Neuschnee überdeckt eine überwiegend gut gesetzte Altschneedecke.

ALPINWETTERBERICHT DER ZAMG-WETTERDIENSTSTELLE INNSBRUCK

Das Tief über Deutschland, das gestern den Regen an der Alpennordseite brachte, verlagert sich nach Nordosten. Es kommt damit heute zu einer vorübergehenden Wetterbesserung. Am Montag wird an der Alpennordseite wieder Störungseinfluß wirksam.

Bei wechselnder Bewölkung ist es zeitweise sonnig, nur vereinzelt halten sich Nebelbänke an den Bergen. Es sind nur wenige Schauerbildungen am Nachmittag in den Nordalpen zu erwarten. Die Temperaturen liegen bei schwachen Winden in 2000m zwischen 0 und +3 Grad, in 3000m zwischen -6 und -3 Grad.

TENDENZ

-

-