






Regionale Lawinengefahrenstufen in alpinen Lagen vom 24.11.1998 07:30 GANZTÄGIG	WAS? Problem	WO? Gefahrenstellen
		
	Allg. Stufe Tirol 	Tendenz für morgen  gleichbleibend

GEFAHRENMUSTER (GM):

Lagebericht vom Dienstag, den 24. November 1998

BEURTEILUNG DER LAWINENGEFAHR

Entlang des Alpennordrandes, aber auch in den hochalpinen Tourengebieten ist örtlich mit einer erheblichen Schneebrettgefahr zu rechnen. Die Gefahrenstellen liegen wegen der kräftigen Windtätigkeit besonders in kammnahen Mulden und Steilhängen.

SCHNEEDECKENAUFBAU

Am Alpenhauptkamm und in Osttirol sind in den vergangenen 24 Stunden 10 bis 20cm Schnee gefallen. Auf der teils gut gesetzten Altschneedecke liegen unterschiedlich mächtige Tribschneepakete.

ALPINWETTERBERICHT DER ZAMG-WETTERDIENSTSTELLE INNSBRUCK

Ein Tief über dem Mittelmeer wird allmählich schwächer. Am Alpenhauptkamm und in den Dolomiten Osttirols schneit es am Vormittag noch gelegentlich. Schwacher bis mäßiger Wind aus Ost. Temperatur in 2000m -1 Grad, in 3000 -3 Grad.

TENDENZ

-

-