






Regionale Lawinengefahrenstufen in alpinen Lagen vom 27.11.1998 07:30 GANZTÄGIG	WAS? Problem	WO? Gefahrenstellen
		
	Allg. Stufe Tirol 	Tendenz für morgen  gleichbleibend

GEFAHRENMUSTER (GM):

Lagebericht vom Freitag, den 27. November 1998

BEURTEILUNG DER LAWINENGEFAHR

In Tirols Tourengebieten ist allgemein mit einer mäßigen Lawinengefahr zu rechnen. Im schneereichen Außerfern und entlang des Alpennordrandes besteht jedoch weiterhin eine örtlich erhebliche Schneebrettgefahr. Die Gefahrenstellen liegen besonders in nordgerichteten Steilhängen sowie tribschneegefüllten, kammnahen Rinnen und Mulden.

SCHNEEDECKENAUFBAU

In den vergangenen 24 Stunden sind nur in höheren Lagen Nordtirols wenige Zentimeter Schnee dazugekommen. Unterhalb von ca 2000m wird die Schneedecke auf dem leicht gefrorenen Boden abgleiten.

ALPINWETTERBERICHT DER ZAMG-WETTERDIENSTSTELLE INNSBRUCK

Heute überquert von Nordwesten her eine neue Störung die Alpen, entlang der Nord- und in den Zentralalpen beginnt es wieder zu schneien. Auf den Bergkämmen frischt der Nordwestwind weiter auf. Temperatur in 2000m um -5 Grad, in 3000m um -12 Grad.

TENDENZ

-

-