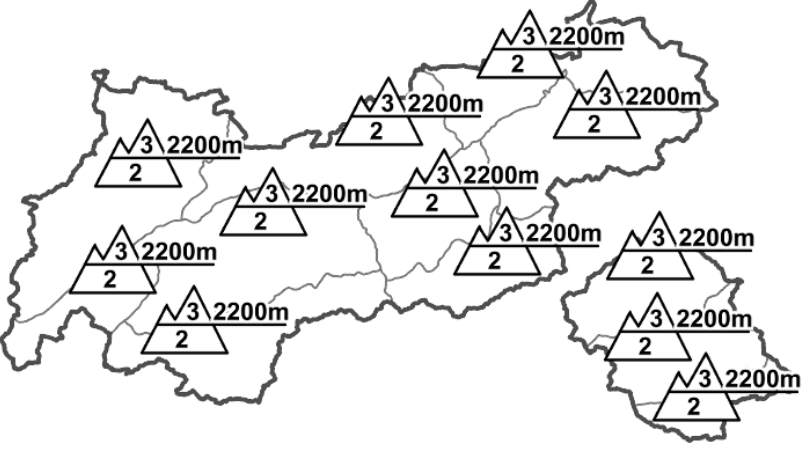






Regionale Lawinengefahrenstufen in alpinen Lagen vom 28.11.1998 07:30 <b>GANZTÄGIG</b>	WAS? Problem	WO? Gefahrenstellen
		<p><b>Allg. Stufe Tirol</b></p>  <p><b>Tendenz für morgen</b></p>  <p>gleichbleibend</p>

GEFAHRENMUSTER (GM):

## Lagebericht vom Samstag, den 28. November 1998

### BEURTEILUNG DER LAWINENGEFAHR

Die Lawinengefahr ist in Tirols Tourengebieten allgemein als mäßig einzustufen. In nordgerichteten, vor allem hochalpinen Steilhängen sowie eingewehten, kammnahen Rinnen und Mulden muß eine örtlich erhebliche Schneebrettgefahr beachtet werden.

### SCHNEEDECKENAUFBAU

Der Raum Arlberg Außerfern meldet mit 15cm den größten Schneezuwachs der vergangenen 24 Stunden. In den übrigen Teilen Tirols sind nur bis 10cm Schnee gefallen. In schattseitigen, besonders triebschneegefüllten Steilhängen bleibt die Schneedecke störanfällig.

### ALPINWETTERBERICHT DER ZAMG-WETTERDIENSTSTELLE INNSBRUCK

Auf den hohen Bergen scheint schon von der Früh weg die Sonne, in tieferen Lagen dauert es noch einige Stunden. Es weht mäßiger Wind aus östlicher Richtung. Temperatur in 2000m um -6 Grad, in 3000m -13 bis -10 Grad.

### TENDENZ

-

-