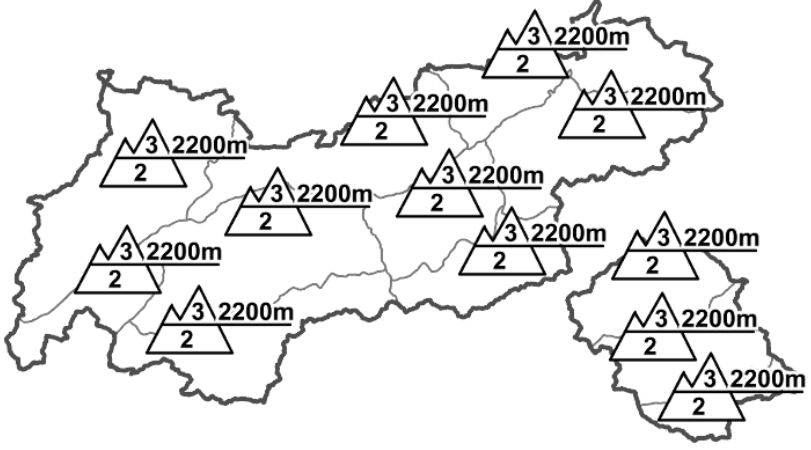






Regionale Lawinengefahrenstufen in alpinen Lagen vom 29.11.1998 07:30 <b>GANZTÄGIG</b>	WAS? Problem	WO? Gefahrenstellen
		<p><b>Allg. Stufe Tirol</b></p>  <p><b>Tendenz für morgen</b></p>  <p>gleichbleibend</p>

GEFAHRENMUSTER (GM):

## Lagebericht vom Sonntag, den 29. November 1998

### BEURTEILUNG DER LAWINENGEFAHR

In Tirols Tourengeländen herrschen überwiegend sichere Verhältnisse, die Lawinengefahr ist allgemein als mäßig einzustufen. In steilen Nordhängen sowie triebtschneegefüllten, kammnahen Rinnen und Mulden muß eine örtlich erhebliche Schneebrettgefahr beachtet werden.

### SCHNEEDECKENAUFBAU

Durch die Sonneneinstrahlung kam es in südgerichteten Hängen zu einer weiteren Setzung und Verfestigung der Schneedecke. In schattseitigen Steilhängen bleibt die Schneedecke störanfällig.

### ALPINWETTERBERICHT DER ZAMG-WETTERDIENSTSTELLE INNSBRUCK

Auch heute ist noch schwacher Zwischenhocheinfluß wirksam. Ausläufer einer schwachen Störung über der Schweiz treffen im Tagesverlauf ein. Auf den Bergen weht mäßiger bis lebhafter Westwind. Die Temperatur liegt in 2000m um – 5 Grad, in 3000m um –10 Grad.

### TENDENZ

-

-