






Regionale Lawinengefahrenstufen in alpinen Lagen vom 30.11.1998 07:30 GANZTÄGIG	WAS? Problem	WO? Gefahrenstellen
		
	Allg. Stufe Tirol 	Tendenz für morgen  gleichbleibend

GEFAHRENMUSTER (GM):

Lagebericht vom Montag, den 30. November 1998

BEURTEILUNG DER LAWINENGEFAHR

Weitgehend sichere Verhältnisse herrschen derzeit in Tirols Tourengebieten. Nur in steilen Nordhängen und triebschneegefüllten Rinnen und Mulden sind vereinzelt Gefahrenstellen zu beachten.

SCHNEEDECKENAUFBAU

Wetterbedingt kam es zu einer weiteren Setzung und Verfestigung der Schneedecke. In steilen, südgerichteten Wiesenhängen sind vereinzelte Schneerutsche möglich.

ALPINWETTERBERICHT DER ZAMG-WETTERDIENSTSTELLE INNSBRUCK

Eine schwach Störung sorgt entlang des Alpennordrandes für leichten Schneefall. Während des Tages lockern die Wolken wieder auf, inneralpin scheint zeitweise die Sonne. Auf den Bergen weht schwacher Wind aus Südost bis West. Temperatur in 2000m um -6 Grad, in 3000m um -10 Grad.

TENDENZ

-

-