






Regionale Lawinengefahrenstufen in alpinen Lagen vom 01.12.1998 07:30 <b>GANZTÄGIG</b>	WAS? Problem	WO? Gefahrenstellen
		
	<b>Allg. Stufe Tirol</b> 	<b>Tendenz für morgen</b>  gleichbleibend

GEFAHRENMUSTER (GM):

## Lagebericht vom Dienstag, den 1. Dezember 1998

### BEURTEILUNG DER LAWINENGEFAHR

In Tirols Tourengebieten herrschen derzeit überwiegend günstige Tourenverhältnisse, die Lawinengefahr ist allgemein mäßig einzustufen. In nordgerichteten Steilhängen und tribschneegefüllten Rinnen und Mulden müssen jedoch vereinzelt Gefahrenstellen beachtet werden.

### SCHNEEDECKENAUFBAU

Sonneneinstrahlung und Temperaturverlauf begünstigten die Verfestigung der Schneedecke. In den Osttiroler Dolomiten sind mit dem Mittelmeertief wieder wenige Zentimeter Schnee dazugekommen.

### ALPINWETTERBERICHT DER ZAMG-WETTERDIENSTSTELLE INNSBRUCK

Heute wirkt ein Zwischenhoch. Im südlichen Osttirol können sich ab Mittag wieder erste Wolken stauen. Es weht leichter bis mäßiger Südostwind. Temperatur in 2000m um -4 Grad, in 3000m um -8 Grad.

### TENDENZ

-

-