






Regionale Lawinengefahrenstufen in alpinen Lagen vom 02.12.1998 07:30 GANZTÄGIG	WAS? Problem	WO? Gefahrenstellen
		
	Allg. Stufe Tirol 	Tendenz für morgen  gleichbleibend

GEFAHRENMUSTER (GM):

Lagebericht vom Mittwoch, den 2. Dezember 1998

BEURTEILUNG DER LAWINENGEFAHR

In Tirols Bergen herrschen derzeit überwiegend sichere Tourenverhältnisse, es besteht allgemein eine mäßige Lawinengefahr. In schattseitigen, vor allem kammnahen Steilhängen sowie triebschneegefüllten Rinnen und Mulden muß der Tourengeher vereinzelte Gefahrenstellen beachten.

SCHNEEDECKENAUFBAU

Nur im südlichen Osttirol ist in den vergangenen 24 Stunden mit 10cm ein nennenswerter Schneezuwachs zu verzeichnen. Während sich in den Südhängen die Schneedecke weiter verfestigt, bildet sich nordseitig eine Schwimmschneeschicht.

ALPINWETTERBERICHT DER ZAMG-WETTERDIENSTSTELLE INNSBRUCK

Störungsausläufer eines Mittelmeertiefs beeinflussen vor allem Osttirol. In Nordtirol ist es oberhalb des Hochnebels wechselnd bewölkt, zeitweise kann die Sonne durchkommen. Auf den Bergen weht mäßiger Südostwind. Temperatur in 2000m um -3 Grad, in 3000m um -8 Grad.

TENDENZ

-

-