






Regionale Lawinengefahrenstufen in alpinen Lagen vom 05.12.1998 07:30 GANZTÄGIG	WAS? Problem	WO? Gefahrenstellen
		
	Allg. Stufe Tirol 	Tendenz für morgen  gleichbleibend

GEFAHRENMUSTER (GM):

Lagebericht vom Samstag, den 5. Dezember 1998

BEURTEILUNG DER LAWINENGEFAHR

Der Schneezuwachs wirkt sich kaum auf die derzeitigen Tourenverhältnisse aus, in Tirols Bergen bleibt die Lawinengefahr überwiegend mäßig. In schattseitigen, besonders kammnahen Steilhängen sowie triebschneegefüllten Rinnen und Mulden müssen jedoch einzelne Gefahrenstellen beachtet werden.

SCHNEEDECKENAUFBAU

Entlang des Alpenhauptkammes und im Bereich Arlberg Außerfern Nordalpen hat es in den vergangenen 24 Stunden bis 10cm geschneit. Oberhalb der Waldgrenze wurde der Neuschnee gebietsweise stärker verfrachtet.

ALPINWETTERBERICHT DER ZAMG-WETTERDIENSTSTELLE INNSBRUCK

In den nächsten Tagen strömt sehr kalte Luft gegen die Alpen. An der Alpennordseite gibt es wiederholt Schneefall, der Süden ist wetterbegünstigt. Auf den Bergen bläst lebhafter Nordwind. Temperatur in 2000m um -12 Grad, in 3000m bei -20 Grad.

TENDENZ

-

-