






Regionale Lawinengefahrenstufen in alpinen Lagen vom 18.12.1998 07:30 <b>GANZTÄGIG</b>	WAS? Problem	WO? Gefahrenstellen
		
	<b>Allg. Stufe Tirol</b>  	<b>Tendenz für morgen</b>   gleichbleibend

GEFAHRENMUSTER (GM):

## Lagebericht vom Freitag, den 18. Dezember 1998

### BEURTEILUNG DER LAWINENGEFAHR

Die Lawinengefahr in Tirol ist überwiegend als mäßig einzustufen. In stark besonnten Hängen ist dabei vor allem auf einzelne Selbstauslösungen zu achten.

Oberhalb von etwa 2200m sind noch störanfällige Schneebretter vorhanden. Gefahrenstellen bilden dabei neben schattseitigen Steilhängen vor allem Kammlagen mit Tribschneeablagerungen.

Entlang des Alpenhauptkammes ist wegen des schlechten Schneedeckenaufbaues in den hochalpinen Toureengebieten eine erhebliche Schneebrettgefahr zu beachten.

### SCHNEEDECKENAUFBAU

Heute Nacht stiegen die Temperatur an allen Meßstationen wieder an.

Durch den Temperaturwechsel der vergangenen Tage haben sich die oberflächlichen Schichten der Schneedecke verfestigt. Zu beachten ist aber, daß das Fundament der Schneedecke häufig aus aufbauend umgewandelten, sehr lockeren Schichten besteht.

### ALPINWETTERBERICHT DER ZAMG-WETTERDIENSTSTELLE INNSBRUCK

Der Hochdruckeinfluß wird allmählich schwächer. Morgen Samstag kommt aus Nordwest eine schwache Kaltfront.

Viel Sonnenschein und mild. Der Wind dreht langsam auf West. Temperaturen in 2000m um +4 Grad, in 3000m um -1 Grad.

### TENDENZ

-  
-