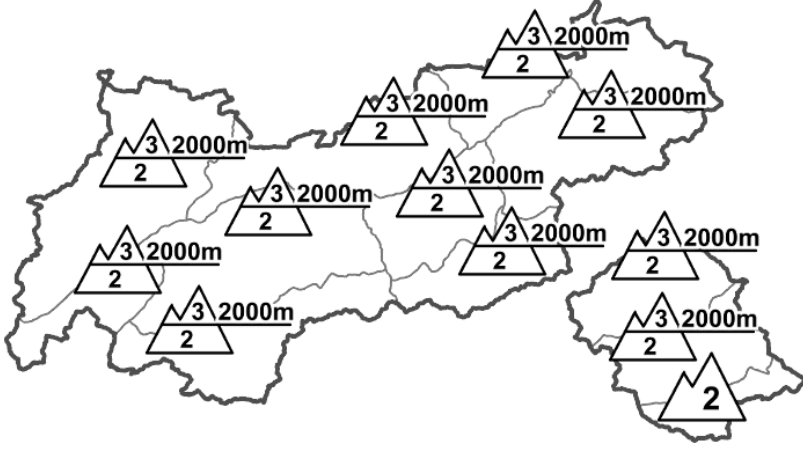






Regionale Lawinengefahrenstufen in alpinen Lagen vom 23.12.1998 07:30 GANZTÄGIG	WAS? Problem	WO? Gefahrenstellen
		<p>Allg. Stufe Tirol</p>  <p>Tendenz für morgen</p>  <p>gleichbleibend</p>

GEFAHRENMUSTER (GM):

Lagebericht vom Mittwoch, den 23. Dezember 1998

BEURTEILUNG DER LAWINENGEFAHR

Wegen des teilweise schlechten Schneedeckenaufbaus muß der Tourengänger und Variantenfahrer oberhalb der Waldgrenze unverändert eine örtlich erhebliche Schneebrettgefahr beachten. Die Gefahrenstellen befinden sich besonders in nord- bis ostgerichteten Steilhängen und Kambereichen sowie triebschneegefüllten Rinnen und Mulden. In tieferen Lagen ist die Lawinengefahr überwiegend als mäßig einzustufen. Weitgehend sichere Verhältnisse herrschen im Süden Osttirols.

SCHNEEDECKENAUFBAU

Auf dem ausgeprägten Schwimmschneefundament liegt eine unterschiedlich mächtige, windverfrachtete Schneedecke. Wegen der schlechten Bindung zwischen den einzelnen Schichten bleibt eine erhöhte Störanfälligkeit bestehen.

ALPINWETTERBERICHT DER ZAMG-WETTERDIENSTSTELLE INNSBRUCK

Heute herrscht Hochdruckeinfluß. In ganz Tirol ist es tagsüber gering bewölkt oder wolkenlos. Auf den Bergen weht meist schwacher Nordwestwind. Die Temperatur steigt in 2000m von -9 bis -3 Grad, in 3000m von -15 bis -6 Grad.

TENDENZ

-
-