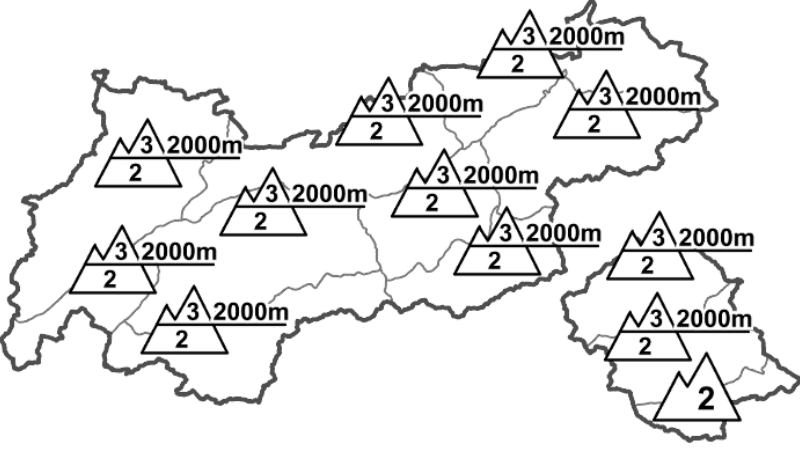






Regionale Lawinengefahrenstufen in alpinen Lagen vom 24.12.1998 07:30 GANZTÄGIG	WAS? Problem	WO? Gefahrenstellen
		<p>Allg. Stufe Tirol</p>  <p>Tendenz für morgen</p>  <p>fallend</p>

GEFAHRENMUSTER (GM):

Lagebericht vom Donnerstag, den 24. Dezember 1998

BEURTEILUNG DER LAWINENGEFAHR

Der Tourengänger und Variantenfahrer muß oberhalb der Waldgrenze eine örtlich erhebliche Schneebrettgefahr beachten. Die Gefahrenstellen befinden sich wegen des schlechten Schneedeckenaufbaus vor allem in nord- und ostgerichteten Steilhängen und Kammbereichen sowie triebschneegefüllten Rinnen und Mulden. In tieferen Lagen ist die Lawinengefahr überwiegend als mäßig einzustufen. Weitgehend sichere Verhältnisse herrschen im Süden Osttirols.

SCHNEEDECKENAUFBAU

Eine schwache Kaltfront erreicht heute von Westen her Tirol, gegen Abend beginnt es leicht zu schneien, in der Nacht sind auch in Südtirol ein paar Schneeflocken möglich. Auf den Bergen weht mäßiger bis starker Wind aus Süd bis West. Temperatur in 2000m -4 bis -7 Grad, in 3000m -9 bis -12 Grad.

ALPINWETTERBERICHT DER ZAMG-WETTERDIENSTSTELLE INNSBRUCK

Eine schwache Kaltfront erreicht heute von Westen her Tirol, gegen Abend beginnt es leicht zu schneien, in der Nacht sind auch in Südtirol ein paar Schneeflocken möglich. Auf den Bergen weht mäßiger bis starker Wind aus Süd bis West. Temperatur in 2000m -4 bis -7 Grad, in 3000m -9 bis -12 Grad.

TENDENZ

-
-