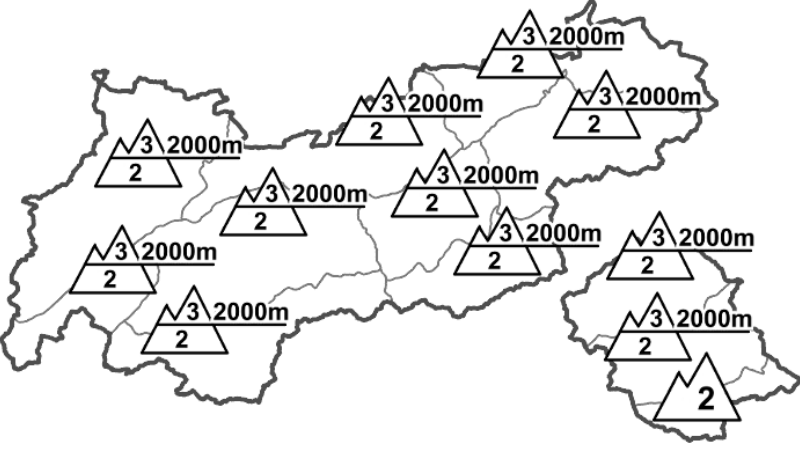






| Regionale Lawinengefahrenstufen in alpinen Lagen vom 26.12.1998 07:30 GANZTÄGIG | WAS? Problem | WO? Gefahrenstellen |
|---|-----------------|--|
|  | | <p>Allg. Stufe Tirol</p>  <p>Tendenz für morgen</p>  <p>gleichbleibend</p> |

GEFAHRENMUSTER (GM):

Lagebericht vom Samstag, den 26. Dezember 1998

BEURTEILUNG DER LAWINENGEFAHR

Oberhalb von ca. 2000m muß der Tourengänger und Variantenfahrer eine örtlich erhebliche Schneebrettgefahr beachten. Die Gefahrenstellen befinden sich aufgrund des schlechten Schneedeckenaufbaus vor allem in nord- bis ostgerichteten Steilhängen und Kammereichen.

In tieferen Lagen ist die Lawinengefahr als mäßig einzustufen. Weitgehend sichere Verhältnisse herrschen im Süden Osttirols.

SCHNEEDECKENAUFBAU

Die milden Temperaturen verursachen eine Setzung und Verfestigung der Schneedecke in allen Höhen. In tiefen Lagen besteht eine tragfähige Harschdecke. Wegen der schlechten Bindung zwischen den einzelnen Schichten bleibt eine erhöhte Störanfälligkeit.

ALPINWETTERBERICHT DER ZAMG-WETTERDIENSTSTELLE INNSBRUCK

Mit der zunehmend milden Westwetterlage sind entlang des Alpennordrandes etwas Niederschläge möglich. Osttirol ist nur von höheren Wolken betroffen. Auf den Bergen weht starker Westwind. Temperatur in 2000m um -1 Grad, in 3000m um -6 Grad.

TENDENZ

-
-